



**ŚWIĘTOKRZYSKI WOJEWÓDZKI
KONSERWATOR ZABYTKÓW
W KIELCACH**

Kielce, dnia 14 czerwca 2022 r.

Znak: ZATiRA.IA.5161.95.2022

DECYZJA NR 4496/2022

Działając na podstawie art. 36 ust. 1 pkt 5 i ust. 6 oraz art. 89 pkt 2 ustawy z dnia 23 lipca 2003 r. o ochronie zabytków i opiece nad zabytkami (t.j. Dz. U. z 2022 r. poz. 840) – zwanej dalej ustawą o.z.o.z., §18 ust. 1, 3 i 4 Rozporządzenia Ministra Kultury i Dziedzictwa Narodowego z dnia 2 sierpnia 2018 r. w sprawie prowadzenia prac konserwatorskich, prac restauratorskich i badań konserwatorskich przy zabytku wpisanym do rejestru zabytków albo na Listę Skarbów Dziedzictwa oraz robót budowlanych, badań architektonicznych i innych działań przy zabytku wpisanym do rejestru zabytków, a także badań archeologicznych i poszukiwań zabytków (t.j. Dz. U. z 2021 r. poz. 81) oraz art. 104 ustawy z dnia 14 czerwca 1960 r. - Kodeks postępowania administracyjnego (t.j. Dz. U. z 2021 r. poz. 735 z późn. zm.), po rozpatrzeniu wniosku o wydanie pozwolenia na prowadzenie badań archeologicznych z dnia 12.05.2022 r. złożonego w dniu 12.05.2022 r. przez Pana Tomasza Zajdla, działającego jako pełnomocnik na rzecz i w imieniu inwestora: Polskiej Spółki Gazownictwa Sp. z o.o. z siedzibą w Tarnowie, Oddział Zakład Gazowniczy w Kielcach

orzekam o udzieleniu pozwolenia

**dla Polskiej Spółki Gazownictwa Sp. z o.o. z siedzibą w Tarnowie,
Oddział Zakład Gazowniczy w Kielcach, ul. Loefflera 2, 25-550 Kielce,**

na wykonanie badań archeologicznych

towarzyszących pracom ziemnym związanym z inwestycją pn. „Budowa gazociągu relacji Lubienia – Masłów oraz gazociągu relacji Mójcza – Kielce” Etap I,

które zostaną przeprowadzone w formie nadzoru archeologicznego,

na nieruchomościach znajdujących się w obrębach:

Mnichów, Suchedniów, Ostojów, Mostki – gm. Suchedniów,

Łączna, Gózd, Występa, Czerwona Góra – gm. Łączna,

Gruszka, Kajetanów – gm. Zagnańsk,

Dąbrowa, Masłów Pierwszy – gm. Masłów,

- działki wg odrębnego wykazu stanowiącego załącznik nr 1 do niniejszej decyzji

- przebieg trasy inwestycji zgodnie z załączoną mapą: *Projekt gazociągu na podkładzie mapy topograficznej. Skala 1:75000* – stanowiącą załącznik nr 2 do niniejszej decyzji;
- sposób wykonania nadzoru archeologicznego zgodnie z programem badań pt. „*Plan nadzoru archeologicznego*” sporządzony przez archeologa, p. Grzegorza Płoskonía – program stanowi załącznik nr 3 do przedmiotowej decyzji.

Pozostałe warunki pozwolenia:

- 1) badania archeologiczne, o których mowa w niniejszej decyzji będą prowadzone pod kierownictwem wskazanego przez wnioskodawcę archeologa, posiadającego stosowne uprawnienia odnośnie prowadzenia badań archeologicznych określone w art. 37e ust. 1 ustawy o ochronie zabytków i opiece nad zabytkami,
- 2) zobowiązuje się wnioskodawcę do przekazania wojewódzkiemu konserwatorowi zabytków informacji o ewentualnej zmianie kierownika badań w toku prowadzenia badań archeologicznych na 14 dni przed dokonaniem tej zmiany, z podaniem: a) imienia, nazwiska i adresu, b) dokumentów potwierdzających spełnienie przez tę osobę wymagań, o których mowa w art. 37e ust. 1 ustawy o.o.z., c) oświadczenia tej osoby, o przyjęciu przez tę osobę obowiązku kierowania badaniami archeologicznymi albo samodzielnego wykonywania tych badań,
- 3) niezwłocznego zawiadomienia wojewódzkiego konserwatora zabytków o wszelkich zagrożeniach lub nowych okolicznościach ujawnionych w trakcie prowadzenia wskazanych w pozwoleniu badań archeologicznych;
- 4) niezwłocznego zawiadomienia wojewódzkiego konserwatora zabytków o przerwach we wskazanych w pozwoleniu badaniach archeologicznych, które mogą wpłynąć na zmianę programu tych badań;
- 5) wprowadza się możliwość eksploracji odkryć o niewielkiej skali przez wykonawcę nadzoru, po uprzednim uzyskaniu przez niego akceptacji ŚWKZ, bez konieczności wstrzymywania robót budowlanych oraz wydawania dodatkowego pozwolenia na prowadzenie badań archeologicznych,
- 6) prowadzenia dokumentacji przebiegu badań archeologicznych oraz opracowania wyników tych badań w sposób umożliwiający jednoznaczną identyfikację i dokładną przestrzenną lokalizację wszystkich czynności oraz dokonanych odkryć i przekazania jej wojewódzkiemu konserwatorowi zabytków w terminie 6 miesięcy od dnia zakończenia tych badań;
- 7) prowadzenia doraźnej konserwacji, inwentaryzacji polowej i dokumentacji pozyskanych zabytków oraz przekazania ich Muzeum Historyczno-Archeologicznego w Ostrowcu Świętokrzyskim (zgodnie z oświadczeniem tego Muzeum z dnia 06.05.2022 r.) w terminie 6 miesięcy od dnia zakończenia badań archeologicznych,
- 8) w przypadku weryfikacji stanowisk znanych z wcześniejszych badań AZP i ew. odkrycia nowych w ramach wykonywanych badań archeologicznych istnieje obowiązek uzupełnienia dokumentacji o nowe karty KEZAL, zgodnie z załącznikiem nr 5 Rozporządzenia Ministra Kultury i Dziedzictwa Narodowego z dnia 26 maja 2011 r. w sprawie prowadzenia rejestru zabytków, krajowej, wojewódzkiej i gminnej ewidencji zabytków oraz krajowego wykazu zabytków skradzionych lub wywiezionych za granicę niezgodnie z prawem (t.j. Dz. U. z 2021 r. poz. 56), w oparciu o instrukcję Narodowego Instytutu Dziedzictwa i zasady ogólnie przyjęte.

Termin ważności pozwolenia: do 31 grudnia 2022 r.

Uzasadnienie

Niniejszą decyzję na wykonanie badań archeologicznych wydaje się na wniosek inwestora, to jest PSG Sp. z o.o. z siedzibą w Tarnowie Oddział Zakład Gazowniczy w Kielcach, w imieniu i na rzecz którego działa pełnomocnik, Pan Tomasz Zajdel, stosownie do pełnomocnictwa z dnia 25.04.2022 r. (PSG-W001/P-1/8/2022/104), reprezentowanego firmę: MGGP S.A. ul. Kaczkowskiego 6, 33-100 Tarnów.

Właściwość rzeczowa organu wydającego niniejsze pozwolenie wynika z przepisu art. 36 ust. 1 pkt 5 ustawy o.o.z.

Zakres i rodzaj badań, o których mowa w niniejszej decyzji, został wskazany na etapie uzgodnień przebiegu trasy tej inwestycji przez Świętokrzyskiego Wojewódzkiego Konserwatora Zabytków w Kielcach w pismach: z dnia 22.09.2010 r., znak: IA-4330/3505/2010 oraz z dnia 14.08.2012 r., znak: IA.5135.50.2012.C.

Na realizację inwestycji wydane zostały pozwolenia:

- Decyzja Wojewody Świętokrzyskiego nr 19/CD/2012 z dnia 22.06.2012 r., znak: IG-II.7840.04.17.2012;
- Decyzja Wojewody Świętokrzyskiego nr 27/CD/2013 z dnia 06.03.2013 r., znak: IG-II.7840.1.13.2013;
- Decyzja Wojewody Świętokrzyskiego nr 67/CD/2013 z dnia 23.05.2013 r., znak: IG-II.7840.1.46.2013;
- Decyzja Starosty Skarżyskiego nr 378/2013 z dnia 12.12.2013 r., znak: AB.6740.1.356.2013.ZM;
- Decyzja Starosty Kieleckiego nr 442/2014 z dnia 25.03.2014 r., znak: B-II.6740.100.63.2013, utrzymana w mocy Decyzją Wojewody Świętokrzyskiego z dnia 27.05.2014 r., znak: IN-I.7840.4.18.2014;
- Decyzja Starosty Skarżyskiego nr 338/2016 z dnia 20.12.2016 r., znak: AB.6740.1.248.2016.EP;
- Decyzja Starosty Skarżyskiego nr 45/2016 z dnia 06.03.2017 r., znak: AB.6740.1.274.2016.EP;
- Decyzja Starosty Kieleckiego nr 1170/2018 z dnia 05.07.2018 r., znak: B-II.6740.41.43.2017,
- Decyzja Starosty Skarżyskiego nr 112/2019 z dnia 19.04.2019 r., znak: AB.6740.1.50.2019.EP;
- Decyzja Starosty Kieleckiego nr 2464/2019 z dnia 25.11.2019 r., znak: B-II.6740.41.4.2019, utrzymana w mocy Decyzją Wojewody Świętokrzyskiego z dnia 18.02.2020 r., znak: IR.I.7840.4.43.2019;
- Decyzja Starosty Skarżyskiego nr 204/2020 z dnia 03.07.2020 r., znak: AB.6740.1.79.2020.TW;
- Decyzja Starosty Kieleckiego nr 277/2022 z dnia 08.02.2022 r., znak: B-II.6740.100.2.2021.

Konieczność zapewnienia nadzoru archeologicznego wynikała z objęcia właściwą ochroną zabytków archeologicznych, podlegających ochronie prawa w rozumieniu ustawy z dnia 23 lipca 2003 r. o ochronie zabytków i opiece nad zabytkami, jakie znajdują się w kolizji z trasą inwestycji ochrony. Trasa inwestycji przebiega bowiem przez obszary słabo rozpoznane archeologicznie, a jednocześnie na których notowana jest sieć stanowisk produkcyjnych pradziejowego i nowożytnego górnictwa i hutnictwa żelaza, a także osadnictwa pradziejowego i średniowiecznego, co w konsekwencji może skutkować zniszczeniami struktur i nawarstwień archeologicznych w trakcie realizacji ww. inwestycji.

W sytuacji ujawnienia w trakcie trwania nadzoru archeologicznego w wykopach inwestycyjnych zabytków archeologicznych (rozumiane jako podziemne struktury, nawarstwienia kulturowe, zabytki ruchome), które mogą zostać zniszczone przez te roboty, a ich ochrona będzie wymagała przeprowadzenie eksploracji, **nadzór archeologiczny może zostać rozszerzony o dodatkowe badania wykopaliskowe**, w takim zakresie, jakim roboty budowlane będą niszczyć ten zabytek. W takim przypadku nadzorujący winien niezwłocznie zgłosić ten fakt ŚWKZ (o czym m.in. mowa w pkt. 3 Pozostałych warunków pozwolenia niniejszej decyzji), przedłożyć program badań ratowniczych i wystąpić do ŚWKZ o pozwolenie na prowadzenie tych badań.

Właściciele działek, na których będą realizowane badania archeologiczne w formie nadzoru archeologicznego (ta forma badań prowadzona jest równoległe, towarzysząco, do robót budowlanych inwestycyjnych) zostaną zawiadomienia o treści decyzji w postaci obwieszczenia.

Pouczenie

W sytuacji ujawnienia w trakcie trwania nadzoru archeologicznego obiektów archeologicznych wymagających eksploracji nadzorujący winien niezwłocznie zgłosić ten fakt ŚWKZ, przedłożyć program badań ratowniczych i wystąpić do ŚWKZ o pozwolenie na prowadzenie tych badań (poza odkryciami o niewielkiej skali, o których mowa w pkt 5 w warunkach pozwolenia).

Zgodnie z art. 47 ustawy z dnia 23 lipca 2003 r. o ochronie zabytków i opiece nad zabytkami postępowanie w sprawie wydanego pozwolenia może zostać wznowione, a następnie pozwolenie może zostać cofnięte lub zmienione w drodze decyzji, jeżeli w trakcie wykonywania badań, prac, robót lub innych działań określonych w pozwoleniu wystąpiły nowe fakty i okoliczności, mogące doprowadzić do uszkodzenia lub zniszczenia zabytku

Niniejsza decyzja nie zwalnia z konieczności posiadania wszystkich innych zezwoleń wymaganych prawem.

Od niniejszej decyzji służy stronie odwołanie do Ministra Kultury za pośrednictwem organu wydającego pozwolenie w terminie 14 dni od daty jego doręczenia zgodnie z przepisami art. 127 § 1 i 2, art. 129 § 1 i 2 Kodeksu postępowania administracyjnego.

W trakcie biegu terminu do wniesienia odwołania strona może zrzec się prawa do wniesienia odwołania wobec Świętokrzyskiego Wojewódzkiego Konserwatora Zabytków w Kielcach. Z dniem doręczenia organowi oświadczenia o zrzeczeniu się prawa do wniesienia odwołania przez ostatnią ze stron postępowania, decyzja staje się ostateczna i prawymocna – art. 127a Kodeksu postępowania administracyjnego.

Wnioskodawca uiścił opłatę skarbową w dniu 11.05.2022 r. na konto Urzędu Miasta w Kielcach stosownie do wymogu art. 1 ust. 1 pkt 1 litera „c” i art. 4 Ustawy z dnia 16 listopada 2006 r. o opłacie skarbowej (t.j. Dz. U. z 2021 r. poz. 1923 z późn. zm.) w wysokości 82 zł za wydanie pozwolenia – zgodnie z załącznikiem do tej ustawy – część III ust. 44 pkt 2 oraz w wysokości 17 zł – za pełnomocnictwo – zgodnie z załącznikiem do tej ustawy – część IV.

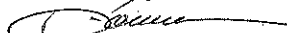
Otrzymują strony:

1. PSG Sp. z o.o. z siedzibą w Tarnowie, Oddział Zakład Gazowniczy w Kielcach za pośrednictwem pełnomocnika: P. Tomasz Zajdel – na adres: MGGP S.A., ul. Kaczkowskiego 6, 33-100 Tarnów + załączniki
2. Pozostałe strony – właściciele działek w formie obwieszczenia umieszczonego:
 - na tablicy ogłoszeń WUOZ w Kielcach, ul. Paderewskiego 34A, 25-502 Kielce
 - BIP WUOZ w Kielcach
 - Urząd Miasta i Gminy Suchedniów (tablica ogłoszeń)
 - BIP UMiG Suchedniów
 - Urząd Gminy Łączna (tablica ogłoszeń)
 - BIP UG Łączna
 - Urząd Gminy Zagnańsk (tablica ogłoszeń)
 - BIP UG Zagnańsk
 - Urząd Gminy Masłów (tablica ogłoszeń)
 - BIP UG Masłów
3. Aa (teczka 5161 decyzje – 2022)
4. Aa (teczka inwestycji)

Do wiadomości:


Narodowy Instytut Dziedzictwa

Z up. Świętokrzyskiego Wojewódzkiego
Konserwatora Zabytków w Kielcach


mgr Daniel Czernek

NR	NR Decyzji	
1	19/CD/2012	
2	67/2013	56/4, 57/4, 1710/4, 60/4, 61/4, 1734/4, 64/
3	27/2013	275/7, 278/6, 2
4	378/2013	
5	442/2014	259/1, 266/1, 267/3
6	338/2016	9f 44/2, 43/2, 41/7, 41/4, 40/2, 173/2, 39/2, 1f 32/6, 32/4, 31/2, 161/58, 161/31, 161/61, 12/2, 1/37, 1/9, 1/24, 189/2, 1/41, 1/50, 1, 193, 195, 197, 199, 201, 203, 205, 207, 209, 234, 235, 236/1, 237/1, 239/2, 239/1, 240/2, 254/2, 348/4, 349/2, 350/3, 427/3, 351/3, 3f 376/4, 380/7, 381/10, 381/13, 382/3, 383, 406/1 388/1, 387/1, 386/1, 385/1, 384/1, 383/1, 3 323/2, 319,
7	45/2017	313, 314, 315, 316, 317, 278, 318, 320, 322, 1 377/2, 379, 381, 384, 388/1, 390, 393/1, 3 573/1, 574, 584, 585/1, 586, 583, 593, 594, 621, 622, 623, 624/1, 625, 626, 627, 628, 6f 660/2, 661, 663/2, 668/3, 671/1, 673/7, 6f 696/2, 696/1, 699, 788/2, 788/3, 790, 795/ 875/1, 6
8	1170/2018	4297/1, 4292/2, 4292/3, 4290/3, 4288/3, 4 4258/1, 4256/1, 4254/1, 4252/1, 4250/1, 4f 4206/1, 6853, 4198/1, 4192/7, 4192/5, 4190 4162/1, 4160/1, 4158/1, 4156/1, 4154/1, 4 4133, 4132, 4131, 4129/1, 4128/2, 4127, 4105, 4104/5, 4103/11, 4103/12, 4103/10 6740, 6749, 146/3, 147, 149, 150/4, 111, 244/2, 245/2, 251/2, 253/2, 254/2, 255/2, 2 406/2, 407/2, 408/2, 409/2, 410/2, 1124/2, 560, 561, 562, 559, 577/2, 580, 581, 584, 198/2, 200, 205/2, 208, 212, 226/3, 269, 28 331, 333, 337, 339, 341, 448, 451, 454/1, 1056/1, 1058/3, 1061/4, 1062/1, 1063/1, 1f 1082, 1083, 1084, 1086/2, 1088/2, 1089, 10 1319/2, 1320/2, 1321/2, 1322, 1323, 1324, 1344/1, 1345, 1346, 1347, 1348, 1353, 13f 1373, 1374, 1375, 1376, 1377, 1378, 1379 1448, 1449, 1450, 1451, 1452, 1453, 1454, 1840/8, 1848, 184f 46, 47, 48, 49, 50, 51,
9	112/2019	
10	2464/2019	196/1, 194/1, 192/1, 188/1, 186, 181/5, 17
11	204/2020	
12	277/2022	1261, 1267/4, 1267/6, 1285/21, 1431/5, 14 296/7, 298/7, 299/5, 300/7, 303/2, 306/2, 356/2, 358/2, 360/2, 365/2, 366/2, 369, 3 445, 449, 454, 456, 458, 462, 466, 468, 47f 1/10, 1034, 189, 1919/1, 191/2, 193, 195, 1 268/7, 269/1, 270, 271, 272, 275/8, 276/5, 314/1, 315/1, 316/3, 317/1, 318/1, 31

Załącznik nr do
Świętokrzyskiego Województwa
Konservatora Zabytków w Kielcach
14 CZE. 2022
dnia
Znak 10. 5. 102. P. 2



X-7493528.051
Y-5660327.375

X-7475879.534
Y-5640059.718

Projekt gazociągu na podkładzie mapy topograficznej.
Skala 1 : 75 00

Z up. Świętokrzyskiego Wojewódzkiego
Konservatora Zabytków w Kielcach

[Signature]
mgr Daniel Czernek

Załącznik nr 2 do uchwały nr 16/2022
Świętokrzyskiego Wojewódzkiego
Konservatora Zabytków w Kielcach

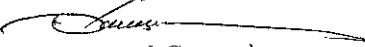
dnia 14.07.2022
znak 7A.538A.04.001.01.05-7022

Grzegorz Płoskoń
ul. Grabskiego 98/77
35 – 310 Rzeszów
Tel. 607 084 511

Załącznik nr 3 do Dec 44.P6/2022
Świętokrzyskiego Wojewódzkiego
Konservatora Zabytków w Kielcach
dnia 14 CZE. 2022
Znak WTIKO IA. 8161. P6. 2022

Rzeszów, 12.05.2022 r.

Z up. Świętokrzyskiego Wojewódzkiego
Konservatora Zabytków w Kielcach


mgr Daniel Czernek

PLAN NADZORU ARCHEOLOGICZNEGO


Plan nadzoru archeologicznego w trakcie realizacji inwestycji pn. – „Budowa gazociągu relacji Lubienia – Masłów oraz gazociągu relacji Mójcza – Kielce” Etap I.

Zgodnie z uzgodnieniami zawartymi w Pismach Wojewódzkiego Urzędu Ochrony Zabytków w Kielcach, znak IA 4330/3505 z dnia 22.09.2010 r. oraz IA.5135.50.2012.C z dnia 14.08.2012 r., trasa gazociągu przebiega przez tereny nie rozpoznane archeologicznie bądź w okolicy archiwalnych stanowisk z nie potwierdzoną lokalizacją. Dlatego w opinii Urzędu zaleca się prowadzenie podczas realizacji inwestycji badań archeologicznych w formie nadzoru.

Nadzór będzie polegał na monitorowaniu prac ziemnych w trakcie realizacji inwestycji, głównie podczas odhumusowania i wykonywania różnego typu wykopów.

1. Nadzorowanie prac ziemnych przy realizacji inwestycji;
2. Rozpoznanie sytuacji stratygrafii horyzontalnej i wertykalnej, stwierdzenie występowania reliktywów starszego osadnictwa bądź też zabudowy tego terenu;
3. Wykonanie dokumentacji fotograficznej;
4. Wykonanie dokumentacji graficznej (w razie odkrycia zabytków archeologicznych w celu zgłoszenia odkrycia do WUOZ);
5. Wykonanie dokumentacji opisowej;
6. Powiadomienie WUOZ o odkryciu obiektów lub nawarstwień archeologicznych w celu podjęcia decyzji o wykonaniu ewentualnych wykopaliskowych badań archeologicznych;
7. Zabezpieczenie ewentualnego materiału zabytkowego pozyskanego w trakcie sprawowania nadzoru.
8. Wykonanie sprawozdania z przebiegu i wyników nadzoru;

mgr Grzegorz Płoskoń


.....
ARCHEOLOG.....

podpis osoby prowadzącej badania

