


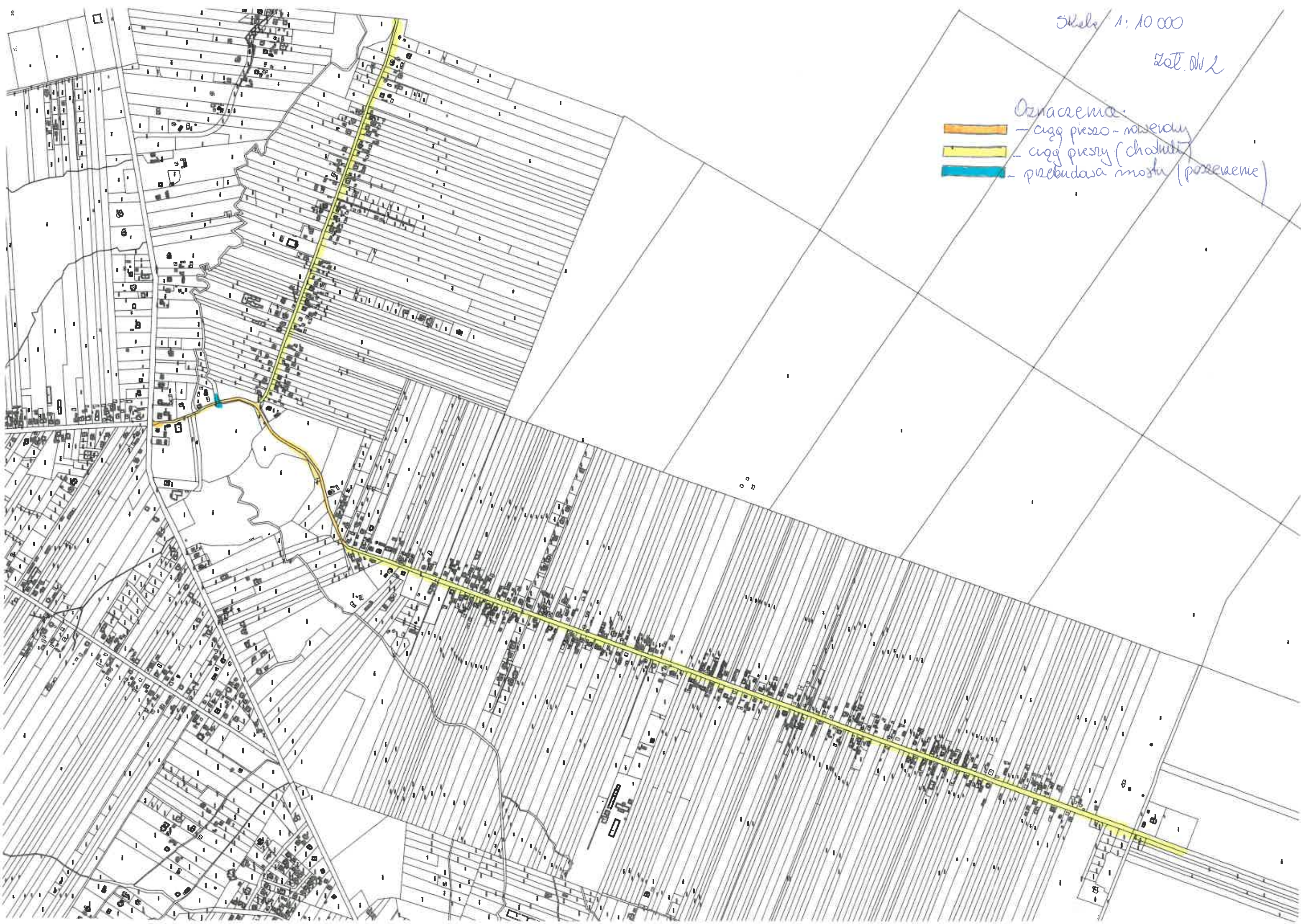


Skala 1:10 000

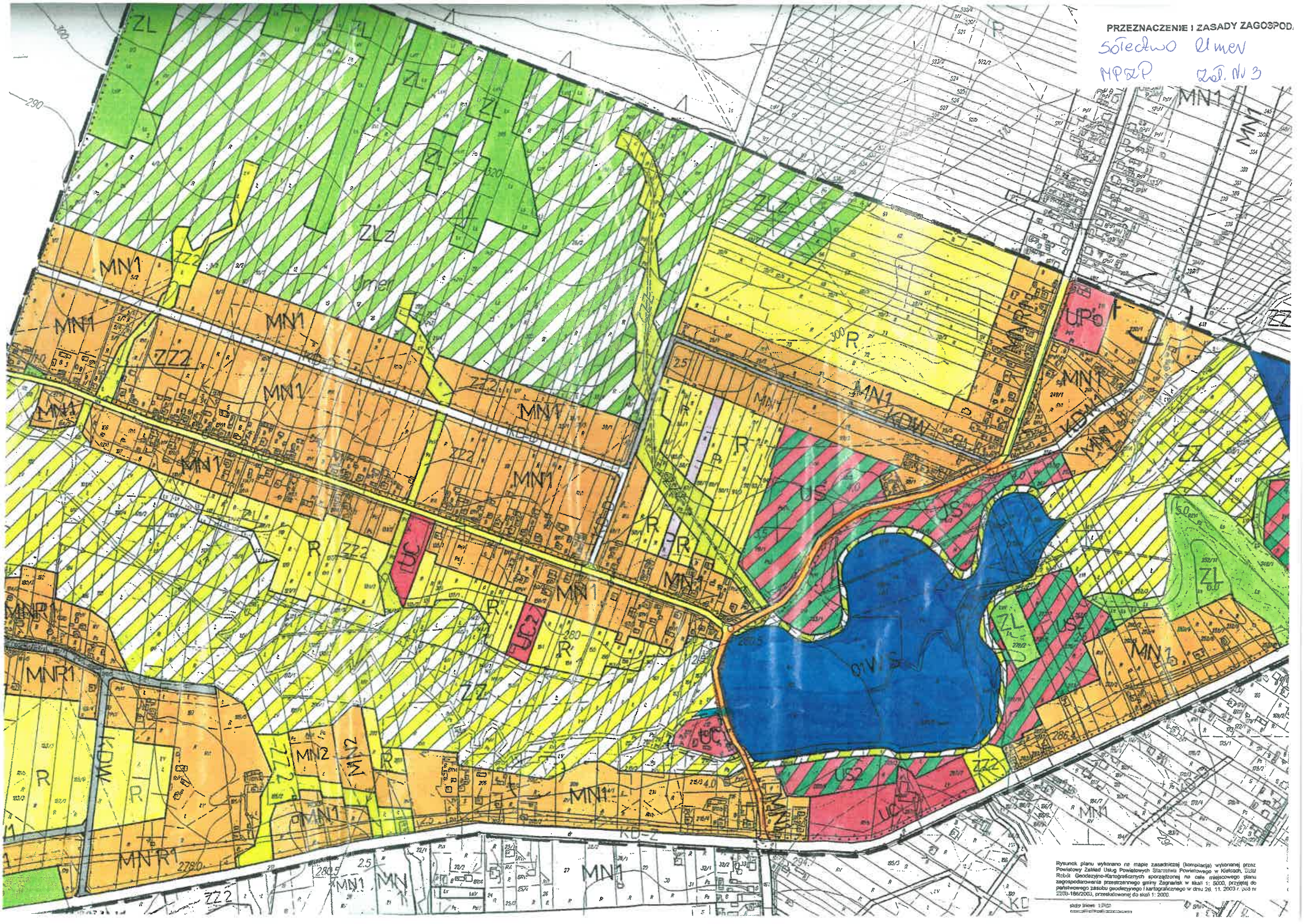
zot. M 2

Oznaczenia:

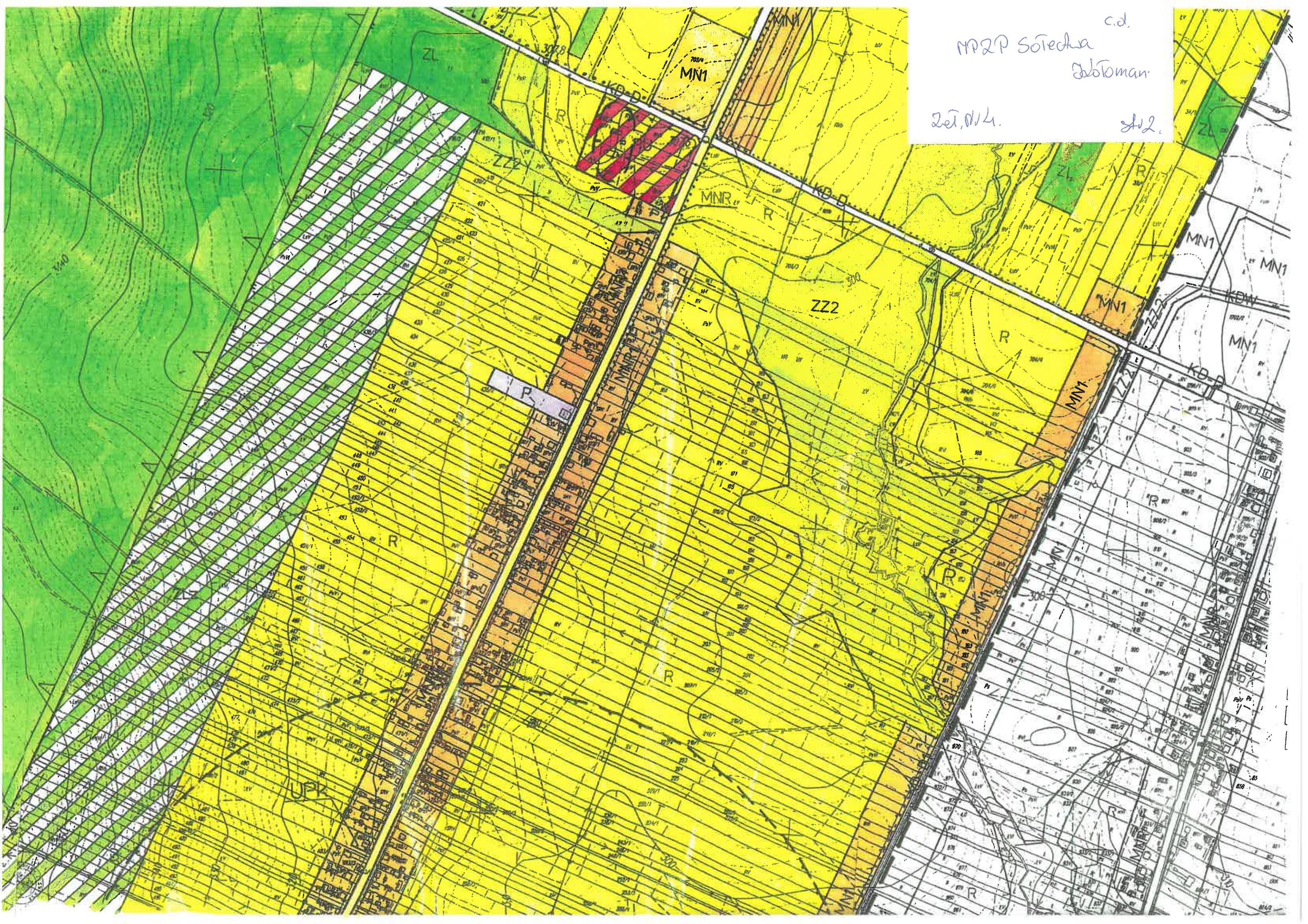
-  - ciąg pieszo-motorowy
-  - ciąg pieszy (chodniki)
-  - przebudowa mostu (poszerzenie)



Sołectwo Olmex  
MPZP zół. № 3



Rysunek planu wykonano na mapie zasadniczej (kompilacja) wykonanej przez Powiatowy Zakład Usług Powiatowych Starostwa Powiatowego w Kielcach, Dział Robót Geodezyjno-Kartograficznych sporządzonej na cele miejscowego planu zagospodarowania przestrzennego gminy Zaganianek w skali 1:5000, przyjętej do państwowego zasobu geodezyjnego i kartograficznego w dniu 26. 11. 2003 r., pod nr 220-186/2003, przekształconej do skali 1:2000.  
skłp. lin. 1:2000



c.d.  
MPZP Soticha  
Dobroman.  
Zet. 0/4.      2/2.

MPZP sotečna kotičnik

let M 4.

c.d. št. 1

