

Uchwała Nr 121/VII/2015
Rady Gminy Zagnańsk
z dnia 30 listopada 2015 roku

w sprawie określenia wzorów formularzy informacji i deklaracji podatkowych na podatek od nieruchomości, podatek rolny i podatek leśny

Na podstawie art. 18 ust. 2 pkt 8 ustawy z dnia 8 marca 1990r. o samorządzie gminnym (t.j.: Dz.U. z 2015r., poz. 1515), w związku z art. 6 ust.13 ustawy z dnia 12 stycznia 1991 roku o podatkach i opłatach lokalnych (t.j.: Dz.U. z 2014r., poz.849; zm. z 2015r., poz.528, poz.699, poz.774, poz.1045, poz.1283, poz.1777), art. 6a ust. 11 ustawy z dnia 15 listopada 1984 r. o podatku rolnym (t.j. : Dz.U. z 2013r., poz. 1381, zm. z 2014r. poz.40; zm. z 2015r., poz. 1045), art. 6 ust. 9 ustawy z dnia 30 października 2002 r. o podatku leśnym (t.j.: Dz.U. z 2013r. poz. 465, zm. z 2015r., poz. 1045) Rada Gminy Zagnańsk uchwała, co następuje:

§ 1.1.Określa się wzór informacji w sprawie podatku od nieruchomości, podatku rolnego i podatku leśnego dla osób fizycznych, stanowiący załącznik Nr 1 do niniejszej uchwały.

2.Określa się wzór deklaracji na podatek od nieruchomości dla osób prawnych, jednostek organizacyjnych, w tym spółek nieposiadających osobowości prawnej, jednostek organizacyjnych Agencji Nieruchomości Rolnych oraz jednostek organizacyjnych Lasów Państwowych stanowiący załącznik Nr 2 do niniejszej uchwały.

3.Określa się wzór deklaracji na podatek rolny dla osób prawnych, jednostek organizacyjnych, w tym spółek nieposiadających osobowości prawnej, jednostek organizacyjnych Agencji Nieruchomości Rolnych oraz jednostek organizacyjnych Lasów Państwowych stanowiący załącznik Nr 3 do niniejszej uchwały.


4.Określa się wzór deklaracji na podatek leśny dla osób prawnych, jednostek organizacyjnych, w tym spółek nieposiadających osobowości prawnej, jednostek organizacyjnych Agencji Nieruchomości Rolnych oraz jednostek organizacyjnych Lasów Państwowych stanowiący załącznik Nr 4 do niniejszej uchwały.

§ 2. Traci moc Uchwała Nr 90/2013 Rady Gminy Zagnańsk z dnia 31 października 2013 roku w sprawie określenia wzorów formularzy informacji i deklaracji podatkowych na podatek od nieruchomości, podatek rolny i podatek leśny.

§ 3. Wykonanie uchwały powierza się Wójtowi Gminy Zagnańsk.

§ 4. Uchwała podlega ogłoszeniu w Dzienniku Urzędowym Województwa Świętokrzyskiego.

§5. Uchwała wchodzi w życie po upływie 14 dni od dnia ogłoszenia nie wcześniej jednak, niż z dniem 1 stycznia 2016 roku.

PRZEWODNICZĄCY
Rady Gminy

Artur Kudzia

INFORMACJA W SPRAWIE PODATKU OD NIERUCHOMOŚCI, PODATKU ROLNEGO I PODATKU LEŚNEGO

Rok

Podstawa prawna:

Ustawa z dnia 12 stycznia 1991 r. o podatkach i opłatach lokalnych (tekst jednolity Dz.U. z 2014r., poz.849 ze zm.)

Ustawa z dnia 15 listopada 1984r. o podatku rolnym (tekst jednolity Dz.U. z 2013r., poz. 1381 ze zm.)

Ustawa z dnia 30 października 2002r. o podatku leśnym (tekst jednolity Dz.U. z 2013r. poz.465 ze zm.).

Składający:

Formularz przeznaczony dla osób fizycznych będących właścicielami nieruchomości lub obiektów budowlanych, posiadaczami samoistnymi nieruchomości lub obiektów budowlanych, użytkownikami wieczystymi gruntów, posiadaczami nieruchomości lub ich części albo obiektów budowlanych lub ich części, stanowiących własność Skarbu Państwa lub jednostki samorządu terytorialnego.

Termin składania:

W terminie 14 dni od zaistnienia okoliczności mających wpływ na powstanie, bądź wygaśnięcie obowiązku podatkowego lub zaistnienia zdarzenia mającego wpływ na wysokość podatku.

A. MIEJSCE SKŁADANIA INFORMACJI

Organ podatkowy: Wójt Gminy Zagnańsk

Adres: Urząd Gminy w Zagnańsku, ul. Spacerowa 8, 26-050 Zagnańsk

B. DANE SKŁADAJĄCEGO INFORMACJĘ

B.1 DANE IDENTYFIKACYJNE

Rodzaj własności, posiadania (zaznaczyć właściwą kratkę)

właściciel posiadacz samoistny użytkownik wieczysty posiadacz dzierżawca

Obręb geodezyjny położenia przedmiotów opodatkowania oraz numer/y działek

Numer/y księgi wieczystej lub zbioru/ów dokumentów

Nazwisko, imię, data urodzenia

Imię ojca, imię matki

Identyfikator podatkowy

Identyfikatorem podatkowym jest: 1) numer PESEL - w przypadku podatników będących osobami fizycznymi objętymi rejestrem PESEL nieprowadzących działalności gospodarczej lub niebędących zarejestrowanymi podatnikami podatku od towarów i usług; 2) numer NIP - w przypadku pozostałych podmiotów podlegających obowiązkowi ewidencyjnemu

W przypadku gdy osobie fizycznej nie nadano numeru ewidencyjnego PESEL wykazuje się datę urodzenia wraz z imionami rodziców

B.2 ADRES ZAMELDOWANIA LUB ADRES DO KORESPONDENCJI

Kraj	Województwo	Powiat
Gmina	Ulica	Numer domu /lokalu
Miejscowość	Kod pocztowy	Poczta
Nr telefonu (nieobowiązkowe)		E-mail (nieobowiązkowe)

C. OKOLICZNOŚCI POWODUJĄCE KONIECZNOŚĆ ZŁOŻENIA INFORMACJI

(zaznaczyć właściwą kratkę)

informacja składana po raz pierwszy na dany rok korekta uprzednio złożonej informacji

PODATEK OD NIERUCHOMOŚCI

D. DANE DOTYCZĄCE PRZEDMIOTÓW OPODATKOWANIA (włącznie ze zwolnionymi)		
D.1	grunty związane z prowadzeniem działalności gospodarczej, bez względu na sposób zakwalifikowania w ewidencji gruntów i budynków m ²
D.2	grunty pod wodami powierzchniowymi stojącymi lub wodami powierzchniowymi płynącymi jezior i zbiorników sztucznych ha
D.3	grunty pozostałe, w tym zajęte na prowadzenie odpłatnej statutowej działalności pożytku publicznego przez organizacje pożytku publicznego m ²
D.4.	grunty niezabudowane objęte obszarem rewitalizacji, o którym mowa w ustawie z dnia 9 października 2015 r. o rewitalizacji (Dz. U. poz. 1777) i położone na terenach, dla których miejscowy plan zagospodarowania przestrzennego przewiduje przeznaczenie pod zabudowę mieszkaniową, usługową albo zabudowę o przeznaczeniu mieszanym obejmującym wyłącznie te rodzaje zabudowy, jeżeli od dnia wejścia w życie tego planu w odniesieniu do tych gruntów upłynął okres 4 lat, a w tym czasie nie zakończono budowy zgodnie z przepisami prawa budowlanego m ²
D.5	budynki mieszkalne -ogólna powierzchnia użytkowa do opodatkowania, w tym: - kondygnacji o wysokości od 1,40 do 2,20 m (zaliczyć 50% powierzchni) - kondygnacji o wysokości powyżej 2,20 m Do powierzchni użytkowej budynku lub jego części należy zaliczyć powierzchnię mierzoną, po wewnętrznej długości ścian na wszystkich kondygnacjach z wyjątkiem powierzchni klatek schodowych (w blokach) oraz szybów dźwigowych. Za kondygnację uważa się również garaże podziemne, piwnice, poddasza użytkowe. m ²
	 m ²
	 m ²
D.6	budynki związane z prowadzeniem działalności gospodarczej ogólna powierzchnia użytkowa do opodatkowania, w tym: - kondygnacji o wysokości od 1,40 do 2,20 m (zaliczyć 50% powierzchni) - kondygnacji o wysokości powyżej 2,20 m m ²
	 m ²
	 m ²
D.7	budynki zajęte na prowadzenie działalności gospodarczej w zakresie obrotu kwalifikowanym materiałem siewnym m ²
D.8	budynki związane z udzielaniem świadczeń zdrowotnych w rozumieniu przepisów o działalności leczniczej, zajęte przez podmioty udzielające tych świadczeń m ²
D.9	budynki pozostałe m ²
D.10	budowle (wartość, o której mowa w przepisach o podatkach dochodowych) zł

E. INFORMACJA O PRZEDMIOTACH ZWOLNIONYCH

(podać powierzchnię, bądź wartość przedmiotów zwolnionych oraz przepis prawa – z jakiego tytułu występuje zwolnienie)

PODATEK ROLNY


F. DANE DOTYCZĄCE PRZEDMIOTÓW OPODATKOWANIA (włącznie ze zwolnionymi)						
Klasy użytków wynikające z ewidencji gruntów	Powierzchnia gruntów w hektarach fizycznych					
	grunty orne	łąki i pastwiska	grunty rolne zabudowane	sady	grunty zadrzewione i zakrzewione na użytkach rolnych	ogółem
I						
II						
III						
III a						
III b						
IV						
IV a						
IV b						
V						
VI						
RAZEM						
Grunty pod stawami	- zarybionymi łososiem, trocią, głowacimą, palią, pstrągiem					
	- zarybionymi innymi gatunkami ryb					
	- niezarybionymi					
Grunty pod rowami						
Nieuzytki						
OGÓŁEM GRUNTY ROLNE						

PODATEK LEŚNY

G POWIERZCHNIA LASU (wynikająca z ewidencji gruntów) w tym:	w ha fizycznych
- lasy pozostałe podlegające opodatkowaniu	
- lasy wchodzące w skład rezerwatów przyrody i parków narodowych	
- lasy z drzewostanem w wieku do 40 lat	
- lasy wpisane indywidualnie do rejestru zabytków	
- użytki ekologiczne	
OGÓŁEM GRUNTY LEŚNE	

H. OGÓLNA POWIERZCHNIA GRUNTÓW (w ha fizycznych)	
---	--

I. OŚWIADCZENIE I PODPIS SKŁADAJĄCEGO / OSOBY REPREZENTUJĄCEJ SKŁADAJĄCEGO	
Imię	Nazwisko
Data wypełnienia (dzień - miesiąc - rok)	Podpis (pieczęć) składającego / osoby reprezentującej składającego
J. ADNOTACJE ORGANU PODATKOWEGO (data i podpis przyjmującego formularz)	

PRZEWODNICZĄCY
Rady Gminy

Artur Kudzia

DEKLARACJA NA PODATEK OD NIERUCHOMOŚCI NA ROK

Podstawa	Ustawa z dnia 12 stycznia 1991 r. o podatkach i opłatach lokalnych (tekst jednolity Dz.U. z 2014r., poz.849 ze zm.)
Składający:	Formularz przeznaczony dla osób prawnych, jednostek organizacyjnych oraz spółek niemających osobowości prawnej będących właścicielami nieruchomości lub obiektów budowlanych, posiadaczami nieruchomości lub ich części albo obiektów budowlanych lub ich części, stanowiących własność Skarbu Państwa lub jednostki samorządu terytorialnego oraz dla osób fizycznych będących współwłaścicielami lub współposiadaczami z osobami prawnymi, bądź z innymi jednostkami organizacyjnymi nieposiadającymi osobowości prawnej lub ze spółkami nieposiadającymi osobowości prawnej, z wyjątkiem osób fizycznych tworzących wspólnotę mieszkaniową.
Termin składania:	Do dnia 31 stycznia każdego roku podatkowego lub w terminie 14 dni od zaistnienia okoliczności mających wpływ na powstanie (wygaśnięcie) obowiązku podatkowego, lub wysokość opodatkowania.

A. MIEJSCE SKŁADANIA DEKLARACJI

Organ podatkowy: Wójt Gminy Zagnańsk

Adres: Urząd Gminy w Zagnańsku, ul. Spacerowa 8, 26-050 Zagnańsk

B. OBOWIĄZEK ZŁOŻENIA DEKLARACJI

Podatnik ma obowiązek złożenia wraz z korektą deklaracji pisemnego uzasadnienia przyczyny korekty - art. 81 ustawy Ordynacja podatkowa.

Okoliczności powodujące obowiązek złożenia deklaracji (zaznaczyć właściwy kwadrat):

deklaracja roczna

korekta deklaracji rocznej (miesiąc - rok)

C. PODMIOT ZOBOWIĄZANY DO ZŁOŻENIA DEKLARACJI

Rodzaj podmiotu (zaznaczyć właściwy kwadrat):

1. właściciel 2. użytkownik wieczysty 3. posiadacz samoistny 4. posiadacz zależny

Obręb geodezyjny położenia przedmiotów opodatkowania oraz numer/ły działek

Numer/ły księgi wieczystej lub zbioru/ów dokumentów

D. DANE PODATNIKA

* - dotyczy podatnika niebędącego osobą fizyczną

** - dotyczy podatnika będącego osobą fizyczną

D.1. DANE IDENTYFIKACYJNE

Rodzaj podatnika (zaznaczyć właściwy kwadrat):

1. osoba fizyczna 2. osoba prawna 3. jednostka organizacyjna, w tym spółka, nieposiadająca osobowości prawnej

Nazwa pełna * / Nazwisko **

Nazwa skrócona * / Pierwsze imię, drugie imię **

Identyfikator REGON

Identyfikator podatkowy

Identyfikatorem podatkowym jest: 1) numer PESEL - w przypadku podatników będących osobami fizycznymi objętymi rejestrem PESEL nieprowadzących działalności gospodarczej lub niebędących zarejestrowanymi podatnikami podatku od towarów i usług; 2) NIP - w przypadku pozostałych podmiotów podlegających obowiązkowi ewidencyjnemu.

W przypadku gdy osobie fizycznej nie nadano numeru ewidencyjnego PESEL wykazuje się datę urodzenia wraz z imionami rodziców

Data urodzenia (dzień - miesiąc - rok)

Imię ojca

Imię matki

D.2. ADRES SIEDZIBY * / ADRES ZAMIESZKANIA **

Kraj	Województwo	Powiat	
Gmina	Ulica	Nr domu	Nr lokalu
Miejscowość	Kod pocztowy	Poczta	

DANE DOTYCZĄCE PRZEDMIOTÓW OPODATKOWANIA

E.1. GRUNTY

	Podstawa opodatkowania (w m ²)	Stawka podatku (w zł, gr)	Kwota podatku (w zł, gr)
1. Grunty związane z prowadzeniem działalności gospodarczej, bez względu na sposób zakwalifikowania w ewidencji gruntów i budynków			
2. Grunty pod wodami powierzchniowymi stojącymi lub wodami powierzchniowymi płynącymi jezior i zbiorników sztucznych			
3. Pozostałe grunty, w tym zajęte na prowadzenie odpłatnej statutowej działalności pożytku publicznego przez organizacje pożytku publicznego			
4. Grunty niezabudowane objęte obszarem rewitalizacji, o którym mowa w ustawie z dnia 9 października 2015 r. o rewitalizacji (Dz. U. poz. 1777), i położone na terenach, dla których miejscowy plan zagospodarowania przestrzennego przewiduje przeznaczenie pod zabudowę mieszkaniową, usługową albo zabudowę o przeznaczeniu mieszanym obejmującym wyłącznie te rodzaje zabudowy, jeżeli od dnia wejścia w życie tego planu w odniesieniu do tych gruntów upłynął okres 4 lat, a w tym czasie nie zakończono budowy zgodnie z przepisami prawa budowlanego			

E.2. BUDYNKI LUB ICH CZĘŚCI

	Podstawa opodatkowania (w m ²)	Stawka podatku (w zł, gr)	Kwota podatku (w zł, gr)
1. Budynki mieszkalne - ogółem			
w tym	- od 1,40 do 2,20 m (zaliczyć 50% powierzchni)		
kondygnacji o wysokości:	- powyżej 2,20 m		
2. Związane z prowadzeniem działalności gospodarczej oraz części budynków mieszkalnych zajęte na prowadzenie działalności gospodarczej - ogółem:			
w tym	- od 1,40 do 2,20 m (zaliczyć 50% powierzchni)		
kondygnacji o wysokości:	- powyżej 2,20 m		
3. Zajęte na prowadzenie działalności gospodarczej w zakresie obrotu kwalifikowanym materiałem siewnym - ogółem			
w tym	- od 1,40 do 2,20 m (zaliczyć 50% powierzchni)		
kondygnacji o wysokości:	- powyżej 2,20 m		
4. Związane z udzielaniem świadczeń zdrowotnych w rozumieniu przepisów o działalności leczniczej, zajęte przez podmioty udzielające tych świadczeń - ogółem			
w tym	- od 1,40 do 2,20 m (zaliczyć 50% powierzchni)		
kondygnacji o wysokości:	- powyżej 2,20 m		
5. Pozostałe, w tym zajęte na prowadzenie odpłatnej statutowej działalności pożytku publicznego przez organizacje pożytku publicznego - ogółem			
w tym	- od 1,40 do 2,20 m (zaliczyć 50% powierzchni)		
kondygnacji o wysokości:	- powyżej 2,20 m		

E.3. BUDOWLE LUB ICH CZĘŚCI

	Podstawa opodatkowania (wartość w pełnych zł)	Stawka podatku	Kwota podatku (w zł)
Budowle lub ich części związane z prowadzeniem działalności gospodarczej		%	

E.4. DANE O PRZEDMIOTACH ZWOLNIONYCH Z PODATKU OD NIERUCHOMOŚCI

(podać powierzchnię, bądź wartość przedmiotów zwolnionych oraz przepis prawa – z jakiego tytułu występuje zwolnienie)

F. ŁĄCZNA KWOTA PODATKU

Kwota podatku

Kwotę podatku zaokrągla się do pełnych złotych w ten sposób, że końcówki kwot wynoszące mniej niż 50 groszy pomija się, a końcówki kwot wynoszące 50 i więcej groszy podwyższa się do pełnych złotych. W przypadku gdy kwota podatku nie przekracza 100 zł, podatek jest płatny jednorazowo w terminie płatności pierwszej raty.

..... zł

G. OŚWIADCZENIE I PODPIS PODATNIKA / OSOBY REPREZENTUJĄCEJ PODATNIKA

Imię	Nazwisko
Data wypełnienia deklaracji (dzień - miesiąc - rok)	Podpis (pieczęć) podatnika / osoby reprezentującej podatnika

H. ADNOTACJE ORGANU PODATKOWEGO

Uwagi organu podatkowego	
Data (dzień - miesiąc - rok)	Podpis przyjmującego formularz

Niniejsza deklaracja stanowi podstawę do wystawienia tytułu wykonawczego

WZIEWODNICZĄCY
Rady Gminy

Artur Kudzia

E. DANE DOTYCZĄCE PRZEDMIOTÓW OPODATKOWANIA (włącznie ze zwolnionymi)

Klasy użytków wynikające z ewidencji gruntów i budynków	Powierzchnia gruntu w hektarach fizycznych			Liczba hektarów przeliczeniowych	Stawka z 1 ha (przeliczeniowego lub fizycznego) w zł, gr	Wymiar podatku rolnego w zł, gr
	Ogółem	Nie podlegające przeliczeniu na ha przeliczeniowe	Podlegające przeliczeniu na ha przeliczeniowe			
Grunty orne						
I						
II						
IIIa						
IIIb						
IVa						
IVb						
V						
VI						
Sady						
I						
II						
IIIa						
IIIb						
IVa						
IVb						
V						
VI						
Łąki i pastwiska trwale						
I						
II						
III						
IV						
V						
VI						
Użytki rolne zabudowane						
I						
II						
IIIa						
III						
IIIb						
IVa						
IV						
IVb						
V						
VI						

Grunty pod stawami:						
a) zarybionymi lososiem, trocią, głowacicą, palią i pstrągiem						
b) zarybionymi innymi gatunkami ryb						
c) niezarybionymi						
Grunty pod rowami						
Nieużytki						
Grunty zadrzewione i zakrzewione na użytkach rolnych						
I						
II						
IIIa						
III						
IIIb						
IVa						
IVb						
IV						
V						
VI						
Razem						

F. DANE O ULGACH I PRZEDMIOTACH ZWOLNIONYCH

(podać rodzaj, klasę i powierzchnię gruntów zwolnionych oraz przepis prawa - z jakiego tytułu występuje zwolnienie)

G. ŁĄCZNA KWOTA PODATKU

Kwota podatku

Kwotę podatku zaokrągla się do pełnych złotych w ten sposób, że końcówki kwot wynoszące mniej niż 50 groszy pomija się, a końcówki kwot wynoszące 50 i więcej groszy podwyższa się do pełnych złotych. W przypadku gdy kwota podatku nie przekracza 100 zł, podatek jest płatny jednorazowo w terminie płatności pierwszej raty.

.....zł


H. OŚWIADCZENIE I PODPIS PODATNIKA / OSOBY REPREZENTUJĄCEJ PODATNIKA

Imię	Nazwisko
Data wypełnienia deklaracji (dzień - miesiąc - rok)	Podpis (pieczęć) podatnika / osoby reprezentującej podatnika

I. ADNOTACJE ORGANU PODATKOWEGO

Uwagi organu podatkowego	
Data (dzień - miesiąc - rok)	Podpis przyjmującego formularz

Niniejsza deklaracja stanowi podstawę do wystawienia tytułu wykonawczego.

PRZEWODNICZĄCY
Rady Gminy

Artur Kudzia

DEKLARACJA NA PODATEK LEŚNY NA ROK

Podstawa prawna:	Ustawa z dnia 30 października 2002r. o podatku leśnym (tekst jednolity Dz.U. z 2013r. poz.465 ze zm.).
Składający:	Formularz przeznaczony dla osób prawnych, jednostek organizacyjnych oraz spółek nieposiadających osobowości prawnej będących właścicielami lasów, posiadaczami samoistnymi lasów, użytkownikami wieczystymi lasów, posiadaczami lasów stanowiących własność Skarbu Państwa lub jednostki samorządu terytorialnego oraz dla osób fizycznych będących współwłaścicielami lub współposiadaczami z osobami prawnymi lub z jednostkami organizacyjnymi, w tym spółkami, nieposiadającymi osobowości prawnej.
Termin składania:	Do dnia 15 stycznia każdego roku podatkowego lub w terminie 14 dni od zaistnienia okoliczności mających wpływ na powstanie (wygaśnięcie) obowiązku podatkowego lub wysokość opodatkowania.

A. MIEJSCE SKŁADANIA DEKLARACJI

Organ podatkowy: Wójt Gminy Zagnańsk

Adres: Urząd Gminy w Zagnańsku, ul. Spacerowa 8, 26-050 Zagnańsk

B. OBOWIĄZEK ZŁOŻENIA DEKLARACJI

Podatnik ma obowiązek złożenia wraz z korektą deklaracji pisemnego uzasadnienia przyczyny korekty - art.81 ustawy Ordynacja podatkowa.

Okoliczności powodujące obowiązek złożenia deklaracji (zaznaczyć właściwy kwadrat):

1. deklaracja roczna

2. korekta deklaracji rocznej (miesiąc - rok)

C. PODMIOT ZOBOWIĄZANY DO ZŁOŻENIA DEKLARACJI

Rodzaj podmiotu (zaznaczyć właściwy kwadrat):

1. właściciel

2. użytkownik wieczysty

3. posiadacz samoistny

4. posiadacz zależny

Obręb geodezyjny położenia przedmiotów opodatkowania oraz numer/y działek

Numer/y księgi wieczystej lub zbioru/ów dokumentów

D. DANE PODATNIKA

* - dotyczy podatnika niebędącego osobą fizyczną

** - dotyczy podatnika będącego osobą fizyczną

D.1. DANE IDENTYFIKACYJNE

Rodzaj podatnika (zaznaczyć właściwy kwadrat):

1. osoba fizyczna

2. osoba prawna

3. jednostka organizacyjna, w tym spółka, nieposiadająca osobowości prawnej

Nazwa pełna * / Nazwisko **

Nazwa skrócona * / Pierwsze imię, drugie imię **

Identyfikator REGON

Identyfikator podatkowy

Identyfikatorem podatkowym jest: 1) numer PESEL - w przypadku podatników będących osobami fizycznymi objętymi rejestrem PESEL nieprowadzących działalności gospodarczej lub niebędących zarejestrowanymi podatnikami podatku od towarów i usług; 2)NIP - w przypadku pozostałych podmiotów podlegających obowiązkowi ewidencyjnemu.

W przypadku gdy osobie fizycznej nie nadano numeru ewidencyjnego PESEL wykazuje się datę urodzenia wraz z imionami rodziców

Data urodzenia (dzień - miesiąc - rok)

Imię ojca

Imię matki

D.2. ADRES SIEDZIBY * / ADRES ZAMIESZKANIA **

Kraj	Województwo	Powiat	
Gmina	Ulica	Nr domu	Nr lokalu
Miejscowość	Kod pocztowy	Poczta	

E. DANE DOTYCZĄCE LASÓW (włącznie ze zwolnionymi)

Rodzaj gruntów leśnych	Powierzchnia w ha (należy podać z dokładnością do czterech miejsc po przecinku)	Stawka podatku		Kwota podatku	
		zł,	gr	zł,	gr
Lasy wchodzące w skład rezerwatów przyrody i parków narodowych					
Lasy pozostałe					
Razem					

E. DANE O PRZEDMIOTACH ZWOLNIONYCH

(podać powierzchnię przedmiotów zwolnionych oraz przepis prawa – z jakiego tytułu występuje zwolnienie)

--

F. ŁĄCZNA KWOTA PODATKU**Kwota podatku**

Kwotę podatku zaokrągla się do pełnych złotych w ten sposób, że końcówki kwot wynoszące mniej niż 50 groszy pomija się, a końcówki kwot wynoszące 50 i więcej groszy podwyższa się do pełnych złotych. W przypadku gdy kwota podatku nie przekracza 100 zł, podatek jest płatny jednorazowo w terminie płatności pierwszej raty.

..... zł


G. OŚWIADCZENIE I PODPIS PODATNIKA / OSOBY REPREZENTUJĄCEJ PODATNIKA

Imię	Nazwisko
Data wypełnienia deklaracji (dzień - miesiąc - rok)	Podpis (pieczęć) podatnika / osoby reprezentującej podatnika

H. ADNOTACJE ORGANU PODATKOWEGO

Uwagi organu podatkowego	
Data (dzień - miesiąc - rok)	Podpis przyjmującego formularz

Niniejsza deklaracja stanowi podstawę do wystawienia tytułu wykonawczego.

WZEWODNICZĄCY
Rady Gminy

Artur Kudzia