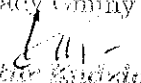


**Uchwała Nr 10/VII/2015**  
**RADY GMINY ZAGNAŃSK**  
**z dnia 28 stycznia 2015 roku**

**w sprawie opinii odnośnie wyznaczenia przez Marszałka Województwa  
Świętokrzyskiego aglomeracji Zagnańsk w proponowanym nowym obszarze i granicach**

Na podstawie art. 7 ust. 1 pkt. 3, ust. 3 oraz art. 18 ust. 2 pkt 15 ustawy z dnia 8 marca 1990 r. o samorządzie gminnym (tekst jedn. Dz.U. z 2013 r. poz. 594 ze zm.), art. 3 ustawy z dnia 7 czerwca 2001 r. o zbiorowym zaopatrzeniu w wodę i zbiorowym odprowadzaniu ścieków (tekst jedn. Dz.U. z 2006 r. Nr 123 poz. 858 ze zm.) oraz § 3 Rozporządzenia Ministra Środowiska z dnia 22 lipca 2014 r. w sprawie wyznaczania obszaru i granic aglomeracji (Dz.U. 2014 poz. 995) uchwała się co następuje:

- § 1. Rada Gminy Zagnańsk pozytywnie opiniuje wyznaczoną przez Marszałka Województwa Świętokrzyskiego aglomerację Zagnańsk w proponowanym nowym obszarze i granicach.
- § 2. Granice aglomeracji Zagnańsk określa załącznik graficzny do uchwały.
- § 3. Wykonanie uchwały powierza się Wójtowi Gminy Zagnańsk.
- § 4. Uchwała wchodzi w życie z dniem podjęcia.



































PRZEWODNICZĄCY  
Rady Gminy  
  
Andrzej Kuchta


# Gmina Zagnańsk

skala 1:25 000

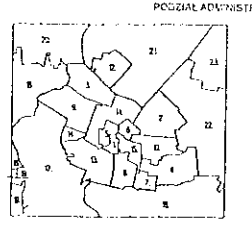
Załącznik graficzny do Uchwały Nr 10/VII/2015  
Rady Gminy Zagnańsk z dnia 28 stycznia 2015 r.

## OBJAŚNIENIA ZNAKÓW





-  Punkt drogi wojewódzkiej
-  Punkt drogi wojewódzkiej
-  Punkt drogi wojewódzkiej
-  Punkt drogi wojewódzkiej
-  Punkt drogi wojewódzkiej
-  Punkt drogi wojewódzkiej
-  Punkt drogi wojewódzkiej
-  Punkt drogi wojewódzkiej
-  Punkt drogi wojewódzkiej
-  Punkt drogi wojewódzkiej
-  Punkt drogi wojewódzkiej
-  Punkt drogi wojewódzkiej
-  Punkt drogi wojewódzkiej
-  Punkt drogi wojewódzkiej
-  Punkt drogi wojewódzkiej
-  Punkt drogi wojewódzkiej
-  Punkt drogi wojewódzkiej
-  Punkt drogi wojewódzkiej
-  Punkt drogi wojewódzkiej
-  Punkt drogi wojewódzkiej
-  Punkt drogi wojewódzkiej
-  Punkt drogi wojewódzkiej
-  Punkt drogi wojewódzkiej
-  Punkt drogi wojewódzkiej
-  Punkt drogi wojewódzkiej
-  Punkt drogi wojewódzkiej
-  Punkt drogi wojewódzkiej
-  Punkt drogi wojewódzkiej
-  Punkt drogi wojewódzkiej
-  Punkt drogi wojewódzkiej
-  Punkt drogi wojewódzkiej
-  Punkt drogi wojewódzkiej
-  Punkt drogi wojewódzkiej
-  Punkt drogi wojewódzkiej



PRZYJAZDNIERZĄCY  
Rady Gminy  
*[Signature]*  
[Date]



- PODZIAŁ ADMINISTRACYJNY:
- WOJ. ŚWIĘTOKRZYSKIE  
pow. kielecki  
gm. Zagnańsk  
1. Bartków  
2. Belno  
3. Długosze  
4. Grusznica  
5. Jasłów  
6. Jasien  
7. Kajetaców  
8. Kenów  
9. Kolonia  
10. Zachemia  
11. Samoszew  
12. Stales
13. Tumlin  
14. Umer  
15. Zagnańsk  
16. gm. Marzów  
17. gm. Miedziana Góra  
18. gm. Mniszów  
19. gm. Strawczyn  
pow. konecki  
20. gm. Skarżyski  
pow. skarżyski  
21. gm. Bliżyn  
22. gm. Łączna  
23. m. Suchedniów

- Legenda:
-  granice obrotów
  -  granice gmin
  -  granice powiatów
  -  granica gminy Zagnańsk

1:25000

Wydrukowano w WODGK #K/10/15 02.10.2015