

Uchwała Nr 44/2014
RADY GMINY ZAGNAŃSK
z dnia 31 marca 2014 roku

w sprawie wyrażenia zgody na nieodpłatne obciążenie służebnością gruntową nieruchomości położonej w obrębie geodezyjnym Samsonów oznaczonej numerami ewidencyjnymi 1233/14, 1233/19, 1232/8 oraz 1233/20.

Na podstawie art. 18 ust. 2 pkt 9 litera a ustawy z dnia 8 marca 1990 r. o samorządzie gminnym (j.t. Dz.U. z 2013 r. poz. 594; zm.: Dz.U. z 2013 r. poz. 645, poz. 1318), oraz art. 13 ust.1 ustawy z dnia 21 sierpnia 1997 roku o gospodarce nieruchomościami (j.t. Dz.U. z 2010 r. Nr 102, poz. 651; zm.: Dz.U. z 2010 r. Nr 106, poz. 675; Nr 143, poz. 963; Nr 155, poz. 1043; Nr 197, poz. 1307; Nr 200, poz. 1323; z 2011 r. Nr 64, poz. 341; Nr 115, poz. 673; Nr 130, poz. 762; Nr 106, poz. 622; Nr 135, poz. 789; Nr 129, poz. 732; Nr 187, poz. 1110; Nr 163, poz. 981; Nr 224, poz. 1337; z 2012 r. poz. 908; poz. 1256; poz. 951; poz. 1529; poz. 1429; z 2013 r. poz. 1238; z 2014 r. poz.40, poz. 829) uchwała się co następuje:

§ 1. 1. Wyraża się zgodę na nieodpłatne obciążenie służebnością gruntową część nieruchomości stanowiącej własność Gminy Zagnańsk położonej w obrębie geodezyjnym Samsonów oznaczonej numerami ewidencyjnymi 1233/14, 1233/19, 1232/8 i 1233/20 wskazanej na mapie stanowiącej załącznik Nr 1 do niniejszej uchwały punktami ABCDEFGHIJ i linią koloru czerwonego.

2. Służebność gruntowa będzie polegać na prawie korzystania tj. przejścia i przejazdu przez nieruchomość oznaczoną numerami ewidencyjnymi:

1) 1233/14, 1233/19 w pasie o szerokości 5 m i długości 63 m wzdłuż wschodniej granicy z działkami 1232/4, 1232/7 i 1232/8,

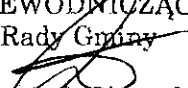
2) 1232/8 w pasie o szerokości 5 m i długości 18 m wzdłuż zachodniej granicy z działką 1233/19,

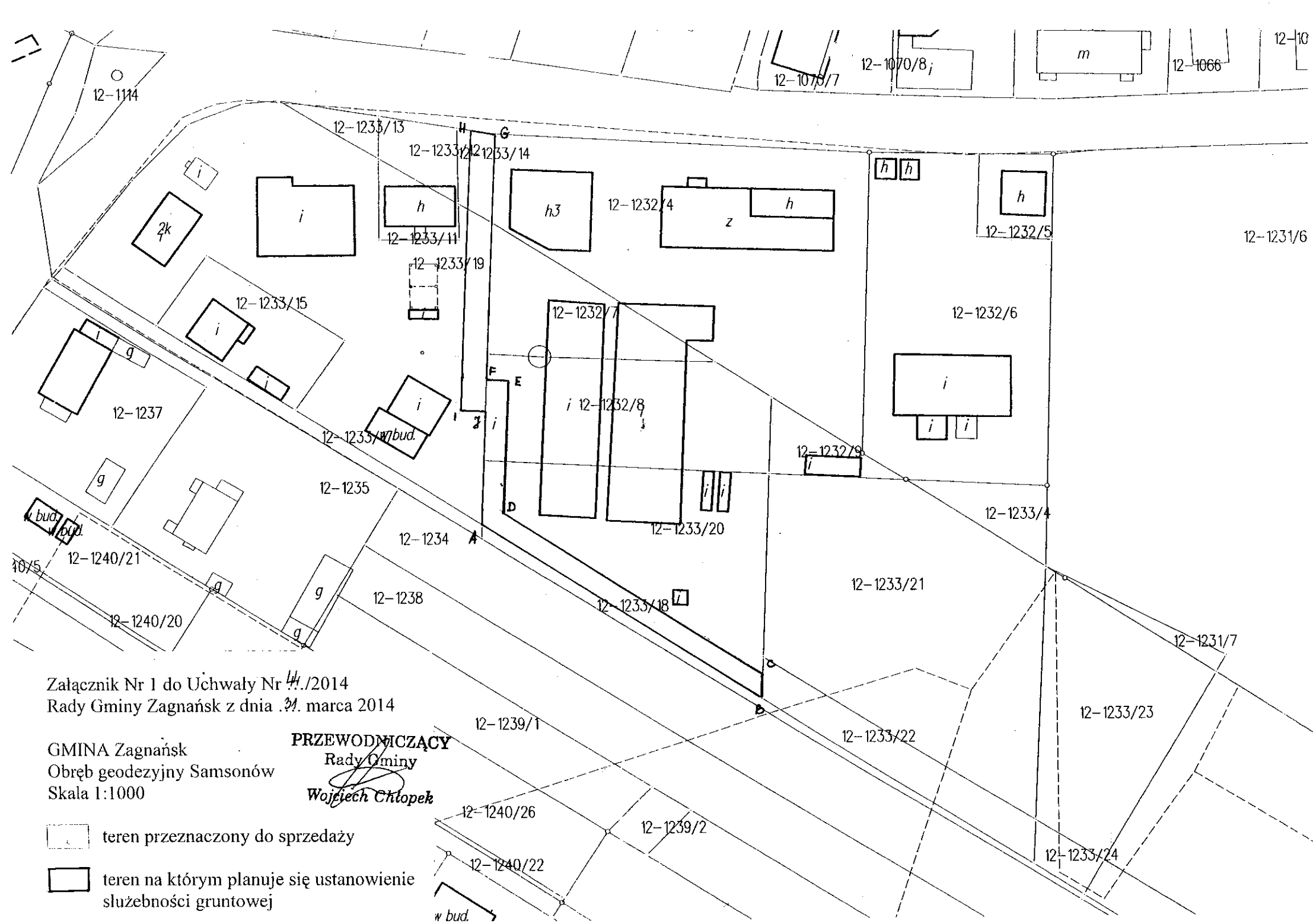
3) 1233/20 w pasie o szerokości 5 m i długości 14 m wzdłuż zachodniej granicy z działką 1233/19 i pasie o szerokości 5 m wzdłuż południowej granicy z działką 1233/18 na rzecz każdorazowego właściciela nieruchomości oznaczonej numerem ewidencyjnym 1232/9 i 1233/21 położonej w obrębie geodezyjnym Samsonów, gm. Zagnańsk.

3. Ustanowiona służebność gruntowa oraz wydzielona zgodnie z miejscowym planem zagospodarowania przestrzennego sołectwa Samsonów działka nr 1233/22 stanowiąca w ewidencji gruntów użytek dr – droga, będą stanowiły dojazd do drogi publicznej dla nieruchomości oznaczonej numerami ewidencyjnymi 1232/9 i 1233/21 położonej w obrębie geodezyjnym Samsonów, gm. Zagnańsk.

§ 2. Wykonanie uchwały powierza się Wójtowi Gminy Zagnańsk.

§ 3. Uchwała wchodzi w życie z dniem podjęcia.



PRZEWODNIOZACY
Rady Gminy

Włodzisław Chłopek



Załącznik Nr 1 do Uchwały Nr 44./2014
 Rady Gminy Zagnańsk z dnia 21. marca 2014

GMINA Zagnańsk
 Obręb geodezyjny Samsonów
 Skala 1:1000

PRZEWODNICZĄCY
 Rady Gminy
Wojciech Chłopek

-  teren przeznaczony do sprzedaży
-  teren na którym planuje się ustanowienie służebności gruntowej

w bud.