

**UCHWAŁA Nr 98/ VIII / 2023**  
**RADY GMINY ZAGNAŃSK**  
**z dnia 22 listopada 2023 roku**

**w sprawie wskazania wstępnego miejsca lokalizacji nowych przystanków komunikacyjnych przy drogach na terenie Gminy Zagnańsk.**

Na podstawie art. 18 ust. 2 pkt 15 ustawy z dnia 8 marca 1990 r. o samorządzie gminnym (t.j. Dz. U. z 2023 r. poz. 40 z późn. zm.) i art. 20 f pkt. 1 ustawy z dnia 21 marca 1985 r. o drogach publicznych (t.j. Dz. U. z 2023 r. poz. 645 z późn. zm.) Rada Gminy Zagnańsk uchwala, co następuje:

**§ 1.**

1. Dla zaspokojenia potrzeb mieszkańców wskazuje się wstępne miejsce lokalizacji nowych przystanków komunikacyjnych na żądanie przy drogach publicznych i wewnętrznych zarządzanych przez Wójta Gminy Zagnańsk na terenie Gminy Zagnańsk.
2. Wskazuje się wstępną lokalizację nowego przystanku komunikacyjnego dla wysiadających przy drodze wojewódzkiej nr 750 na ul. Turystycznej w msc Zagnańsk, na wysokości działek nr ew. gruntu 401/3 i 401/4. Lokalizację wskazano na mapie stanowiącej załącznik nr 1 do niniejszej uchwały.
3. Wskazuje się wstępną lokalizację nowych przystanków komunikacyjnych przy drogach powiatowych:
  - 3.1. 1286T Tumlin – Węgle przez wieś, przystanek na wysokości działki nr ew. gruntu 572/1 (przy murze cmentarza w Tumlinie). Lokalizację wskazano na mapie stanowiącej załącznik nr 2 do niniejszej uchwały.
  - 3.2. 1286T Tumlin – Węgle przez wieś, przystanek na wysokości działki nr ew. gruntu 739. Lokalizację wskazano na mapie stanowiącej załącznik nr 3 do niniejszej uchwały.
  - 3.3. 1287T odcinek Tumlin – Zacisze przez wieś, przystanek naprzeciw działek nr ew. gruntu 640 i 641/2. Lokalizację wskazano na mapie stanowiącej załącznik nr 4 do niniejszej uchwały.
  - 3.4. 1289T odcinek przy stacji PKP w Zagnańsku w pobliżu wjazdu na stację kolejową, przystanki przy działkach nr ew. gruntu 476/2 i 591/20. Lokalizację wskazano na mapie stanowiącej załącznik nr 5 do niniejszej uchwały.
  - 3.5. 1294T odcinek przez Samsonów – Piechotne, przystanek przy działce nr ew. gruntu 737/9. Lokalizację wskazano na mapie stanowiącej załącznik nr 6 do niniejszej uchwały.

- 3.6. 1294T odcinek przez Samsonów – Piechotne, przystanek przy działce nr ew. gruntu 712. Lokalizację wskazano na mapie stanowiącej załącznik nr 7 do niniejszej uchwały.
  - 3.7. 1294T odcinek przez Samsonów – Piechotne, przystanek przy działce nr ew. gruntu 1700/1 (cmentarz). Lokalizację wskazano na mapie stanowiącej załącznik nr 8 do niniejszej uchwały.
  - 3.8. 1295T Jasiów przez wieś, przystanki przy działkach nr ew. gruntu 138/2 i 40/1. Lokalizację wskazano na mapie stanowiącej załącznik nr 9 do niniejszej uchwały.
  - 3.9. 1295T Jasiów przez wieś, przystanek przy działce nr ew. gruntu 3. Lokalizację wskazano na mapie stanowiącej załącznik nr 10 do niniejszej uchwały.
  - 3.10. 1296T Kaniów, ul. Młynarska, przystanek przy działce nr ew. gruntu 989/1. Lokalizację wskazano na mapie stanowiącej załącznik nr 11 do niniejszej uchwały.
  - 3.11. 1301T odcinek przez Kajetanów Górny, przystanek przy działce nr ew. gruntu 372/1. Lokalizację wskazano na mapie stanowiącej załącznik nr 12 do niniejszej uchwały.
  - 3.12. 1301T odcinek przez Kajetanów, przystanek przy działce nr ew. gruntu 507/2. Lokalizację wskazano na mapie stanowiącej załącznik nr 13 do niniejszej uchwały.
  - 3.13. 1301T odcinek przez Kajetanów, przystanek przy działce nr ew. gruntu 562. Lokalizację wskazano na mapie stanowiącej załącznik nr 14 do niniejszej uchwały.
4. Wskazuje się wstępną lokalizację nowych przystanków komunikacyjnych przy drogach gminnych:
- 4.1. 400009T odcinek drogi do Borowej Góry od skrzyżowania z ul. Turystyczną, przystanek przy działce nr ew. gruntu 127/3. Lokalizację wskazano na mapie stanowiącej załącznik nr 15 do niniejszej uchwały.
  - 4.2. 400009T odcinek drogi w msc Borowa Góra, przystanek przy działce nr ew. gruntu 130/2. Lokalizację wskazano na mapie stanowiącej załącznik nr 16 do niniejszej uchwały.
  - 4.3. 400010T Zabłocie przez wieś, przystanki przy działkach nr ew. gruntu 178/1, 371/7, 135 i 283/6. Lokalizację wskazano na mapie stanowiącej załącznik nr 17 do niniejszej uchwały.
  - 4.4. 400010T Zabłocie przez wieś, przystanek przy działce nr ew. gruntu 97/1. Lokalizację wskazano na mapie stanowiącej załącznik nr 18 do niniejszej uchwały.
  - 4.5. 400024T Kajetanów Dolny przez wieś, przystanek przy działce nr ew. gruntu 671/1. Lokalizację wskazano na mapie stanowiącej załącznik nr 19 do niniejszej uchwały.

4.6. 400024T Kajetanów Dolny przez wieś, przystanek przy działce nr ew. gruntu 671/1.  
Lokalizację wskazano na mapie stanowiącej załącznik nr 20 do niniejszej uchwały.

5. Wskazuje się wstępną lokalizację nowego przystanku komunikacyjnego przy drodze wewnętrznej nr ew. gruntu 340/8 w msc Kajetanów zarządzanej przez Wójta Gminy Zagnańsk. Przystanek zlokalizowano przy furtce północnej cmentarza w msc Kajetanów. Lokalizację wskazano na mapie stanowiącej załącznik nr 21 do niniejszej uchwały.

## § 2.

Uchwała podlega przekazaniu:

1. Zarządcy drogi wojewódzkiej: Świętokrzyskiemu Zarządowi Dróg Wojewódzkich w Kielcach;
  2. Zarządcy dróg powiatowych – Powiatowemu Zarządowi Dróg w Kielcach;
- celem uwzględnienia przy określeniu dokładnej lokalizacji przystanków.

## § 3.

Wykonanie uchwały powierza się Wójtowi Gminy Zagnańsk.

## § 4.

Uchwała wchodzi w życie z dniem podjęcia.

PRZEWODNICZĄCA  
RADY GMINY  
*Renata Pisiakowska*

## **Uzasadnienie**

Pragnąc poprawić warunki poruszania się po terenie gminy Zagnańsk, wyznaczono dwie nowe linie komunikacji autobusowej kursujące na trasach:

- Zagnańsk – Janaszów – Jasiów – Samsonów – Tumlin – Samsonów – Janaszów – Zagnańsk;
- Zagnańsk – Chrusty – Ściegna – Gruszka – Zabłocie – Kajetanów – Barcza – Lekomin – Chrusty – Borowa Góra – Kaniów – Zagnańsk.

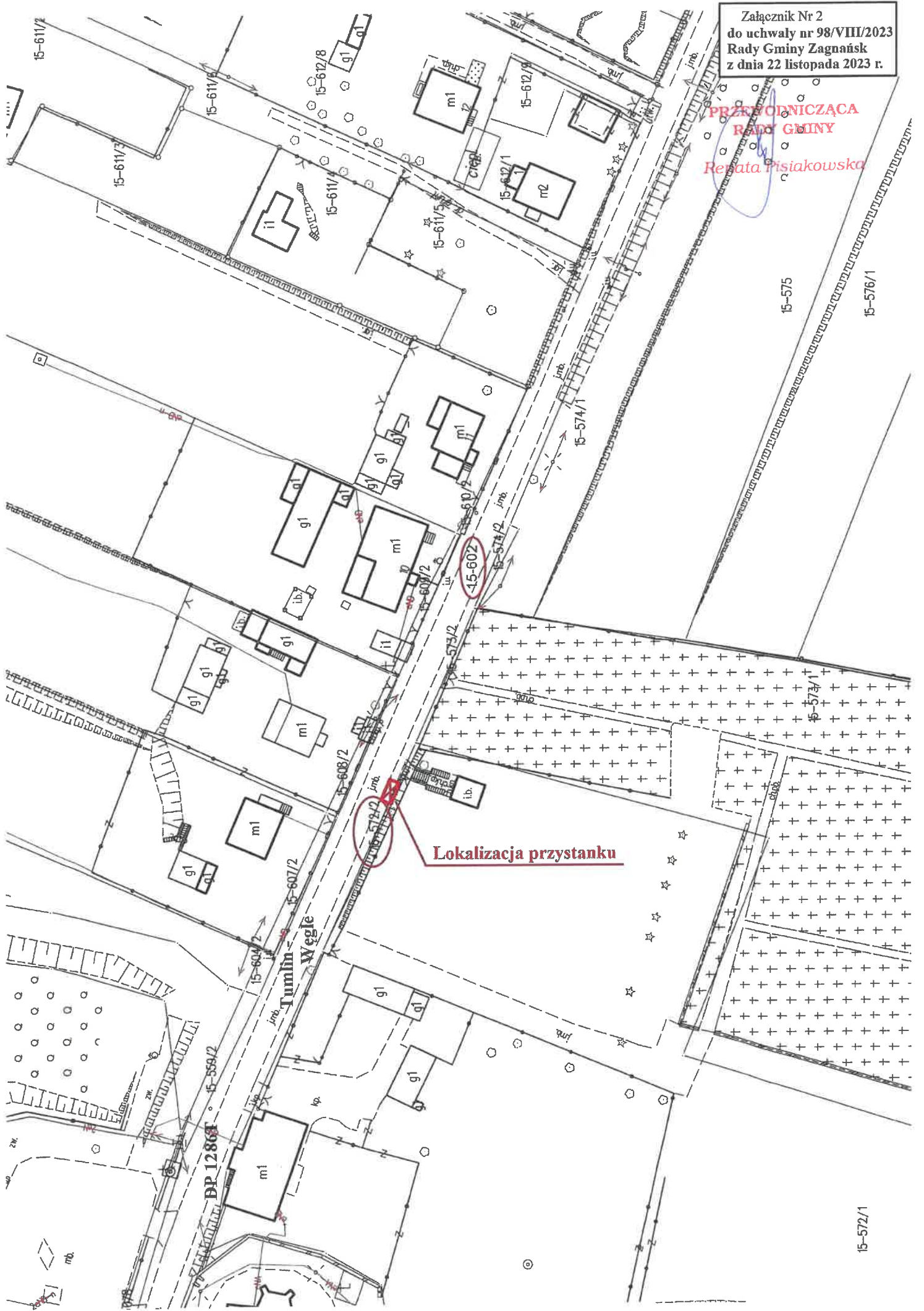
Wyznaczenie nowych tras skutkuje koniecznością wskazania lokalizacji nowych przystanków autobusowych. Zgodnie z art. 20 f pkt. 1 ustawy z dnia 21 marca 1985 roku o drogach publicznych, Rada Gminy wskazuje wstępne miejsca lokalizacji nowych przystanków komunikacyjnych. Natomiast o ostatecznej lokalizacji przystanku decyduje jednak zarządca drogi, uwzględniając charakter drogi oraz warunki bezpieczeństwa ruchu drogowego.

Zatwierdzone przez Radę Gminy Zagnańsk wstępne lokalizacje nowych przystanków zostaną przekazane do akceptacji właściwym zarządcom dróg.



Załącznik Nr 2  
do uchwały nr 98/VIII/2023  
Rady Gminy Zagnańsk  
z dnia 22 listopada 2023 r.

PRZEDSIĘWZIĘCIE  
RADO GMINY  
Rehabilitacja  
Przebiegająca



Lokalizacja przystanku

DP 12861

Tumlin Węgły

15-572/1

Załącznik Nr 3  
do uchwały nr 98/VIII/2023  
Rady Gminy Zagnańsk  
z dnia 22 listopada 2023 r.



PRZEWODNICZĄCA  
RADY GMINY

Renata Książkowska

Lokalizacja  
przystanku

Węgle Tulin

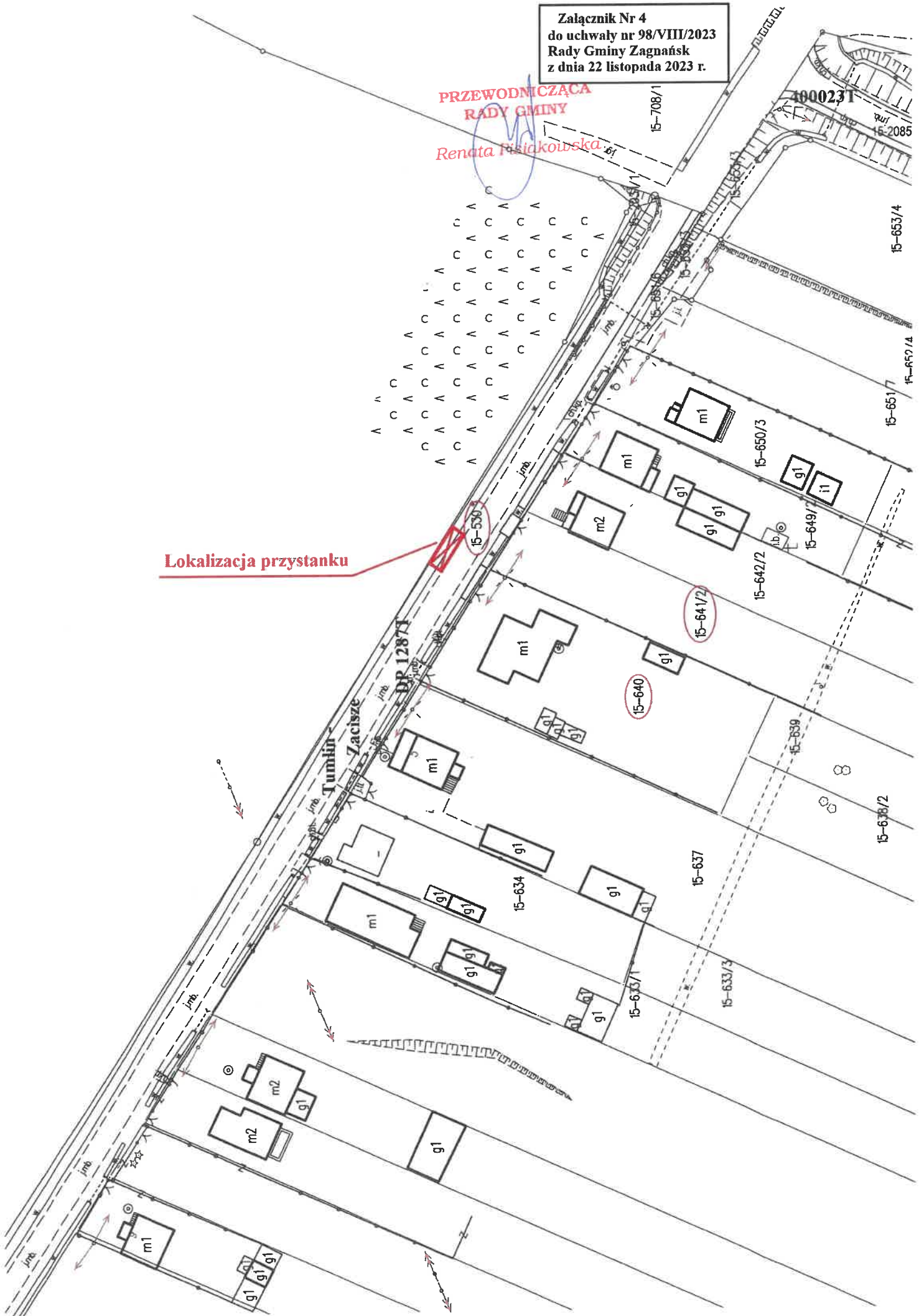
DP 1286T

400023T

Załącznik Nr 4  
do uchwały nr 98/VIII/2023  
Rady Gminy Zagnańsk  
z dnia 22 listopada 2023 r.

PRZEWODNICZĄCA  
RADY GMINY  
Renata Pisiakowska

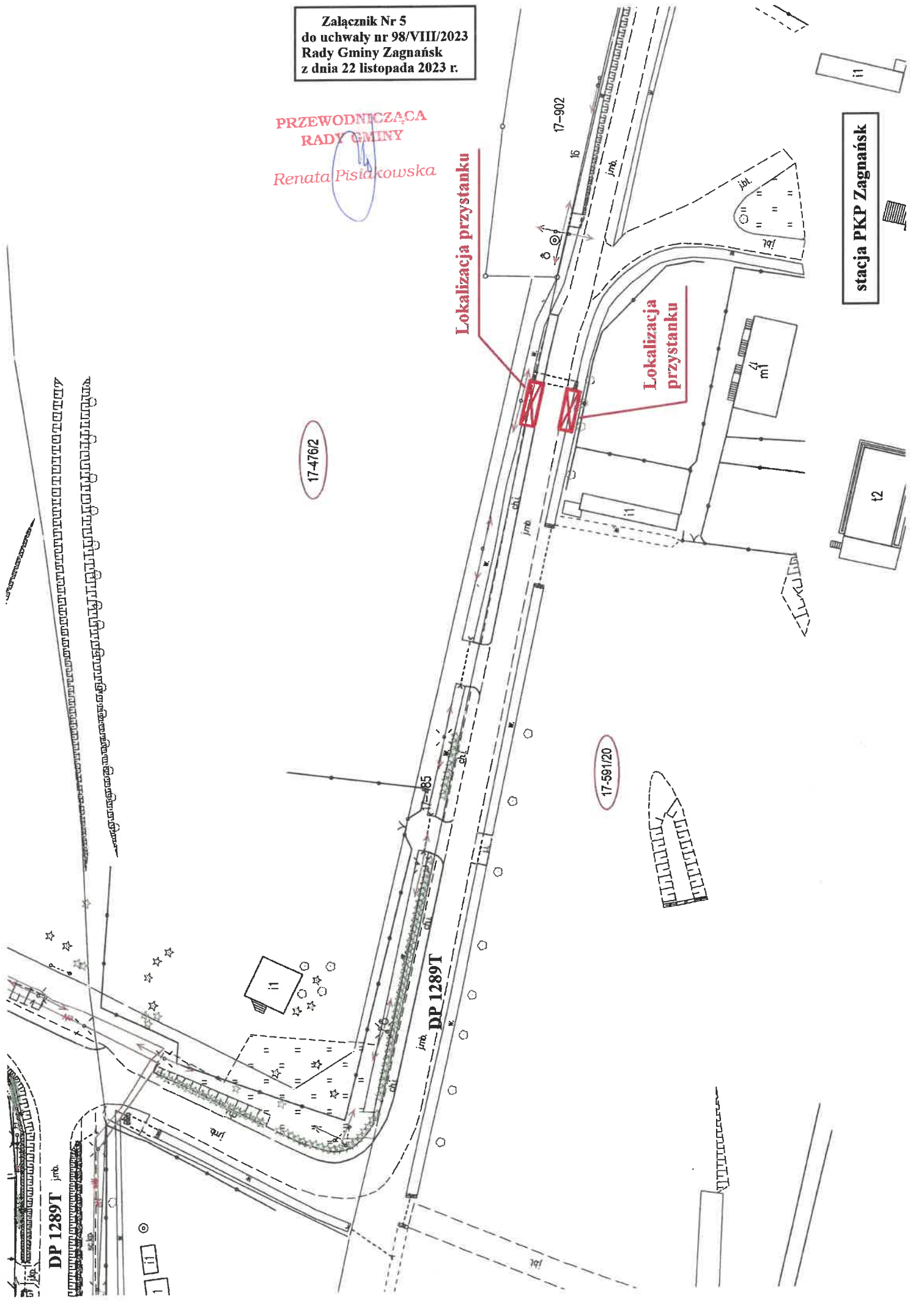
Lokalizacja przystanku





Załącznik Nr 5  
do uchwały nr 98/VIII/2023  
Rady Gminy Zagnańsk  
z dnia 22 listopada 2023 r.

PRZEWODNICZĄCA  
RADY GMINY  
Renata Pisiatkowska



DP 1289T jrb.

stacja PKP Zagnańsk

17-476/2

17-591/20

DP 1289T

17-902

12

11

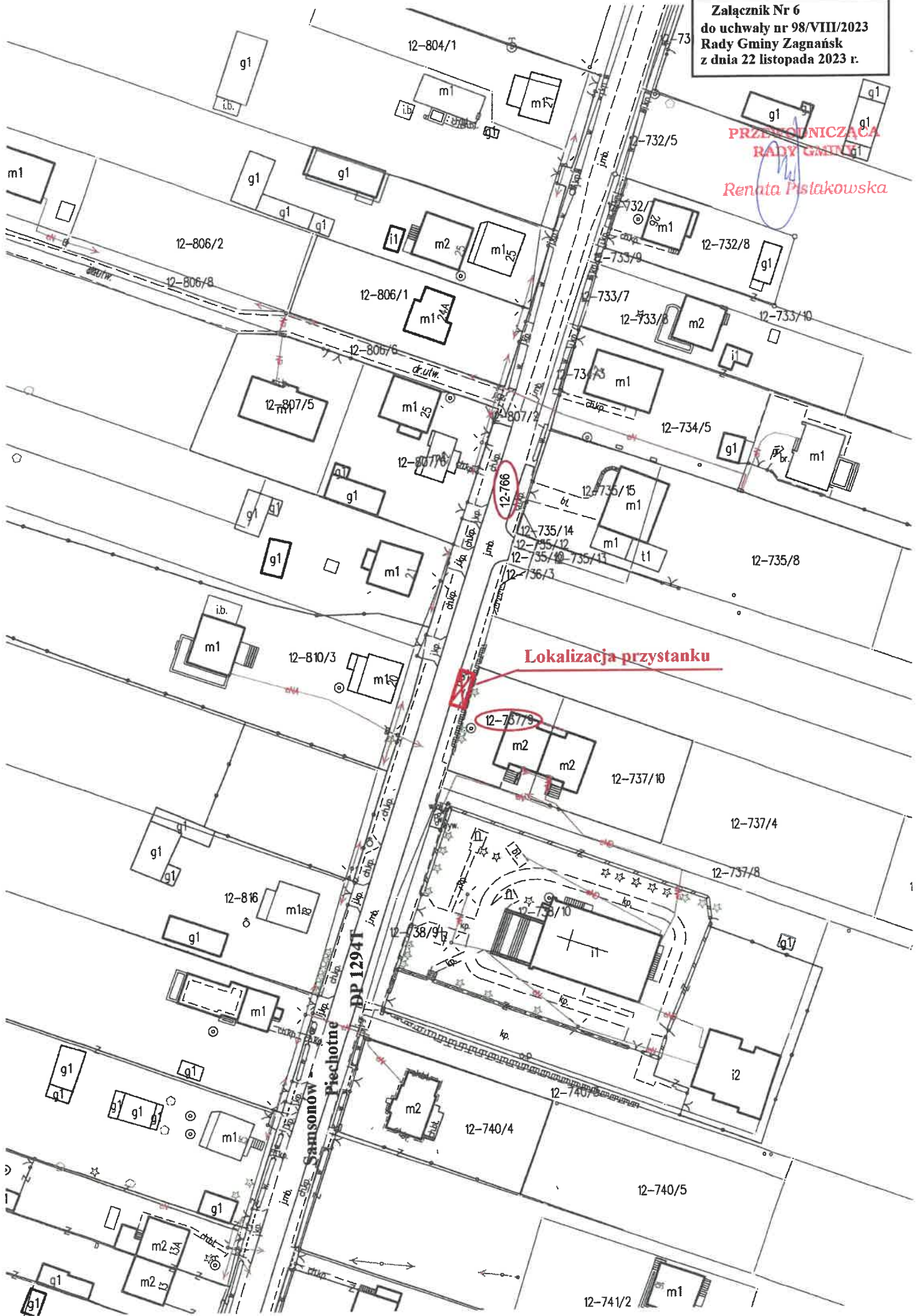
4 m<sup>2</sup>

17-485

11

Załącznik Nr 6  
do uchwały nr 98/VIII/2023  
Rady Gminy Zagnańsk  
z dnia 22 listopada 2023 r.

PRZESŁONNICZĄCA  
RADY GMINY  
Renata Piślakowska

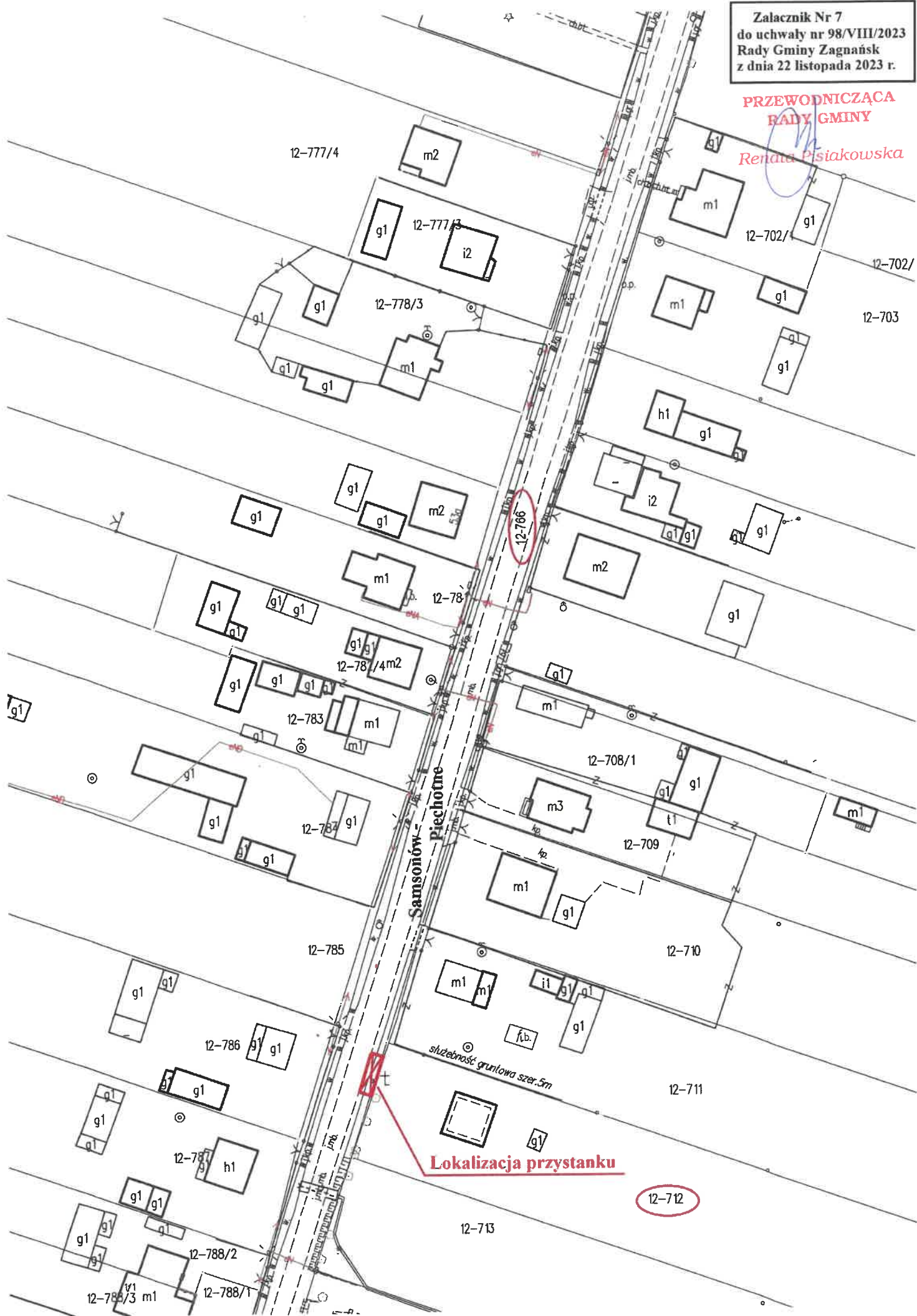


Lokalizacja przystanku

Samsonów Pieszotne DP 12941

Załącznik Nr 7  
do uchwały nr 98/VIII/2023  
Rady Gminy Zagnańsk  
z dnia 22 listopada 2023 r.

**PRZEWODNICZĄCA  
RADY GMINY**  
*Rendta Psiakowska*

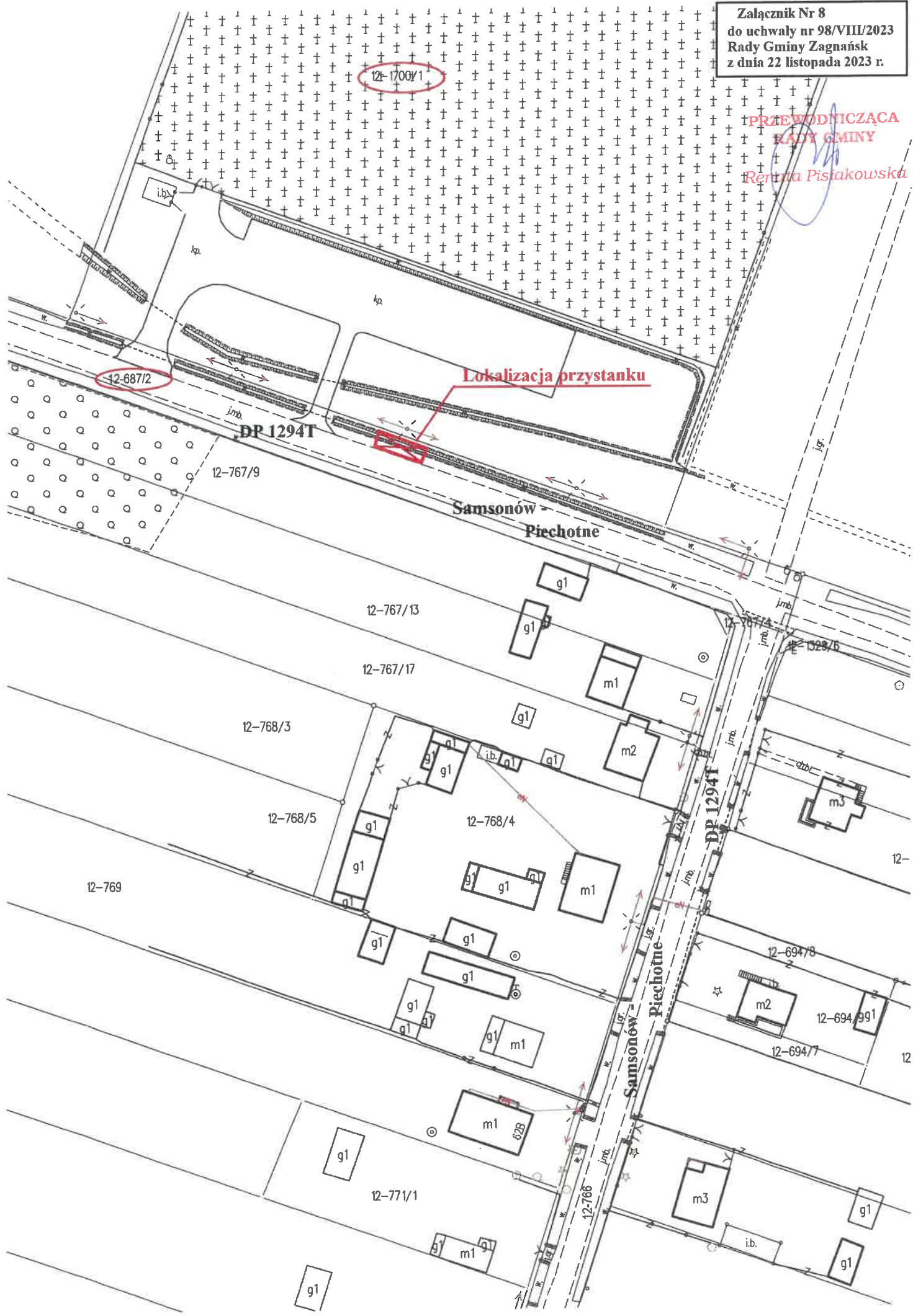


**Lokalizacja przystanku**

12-712

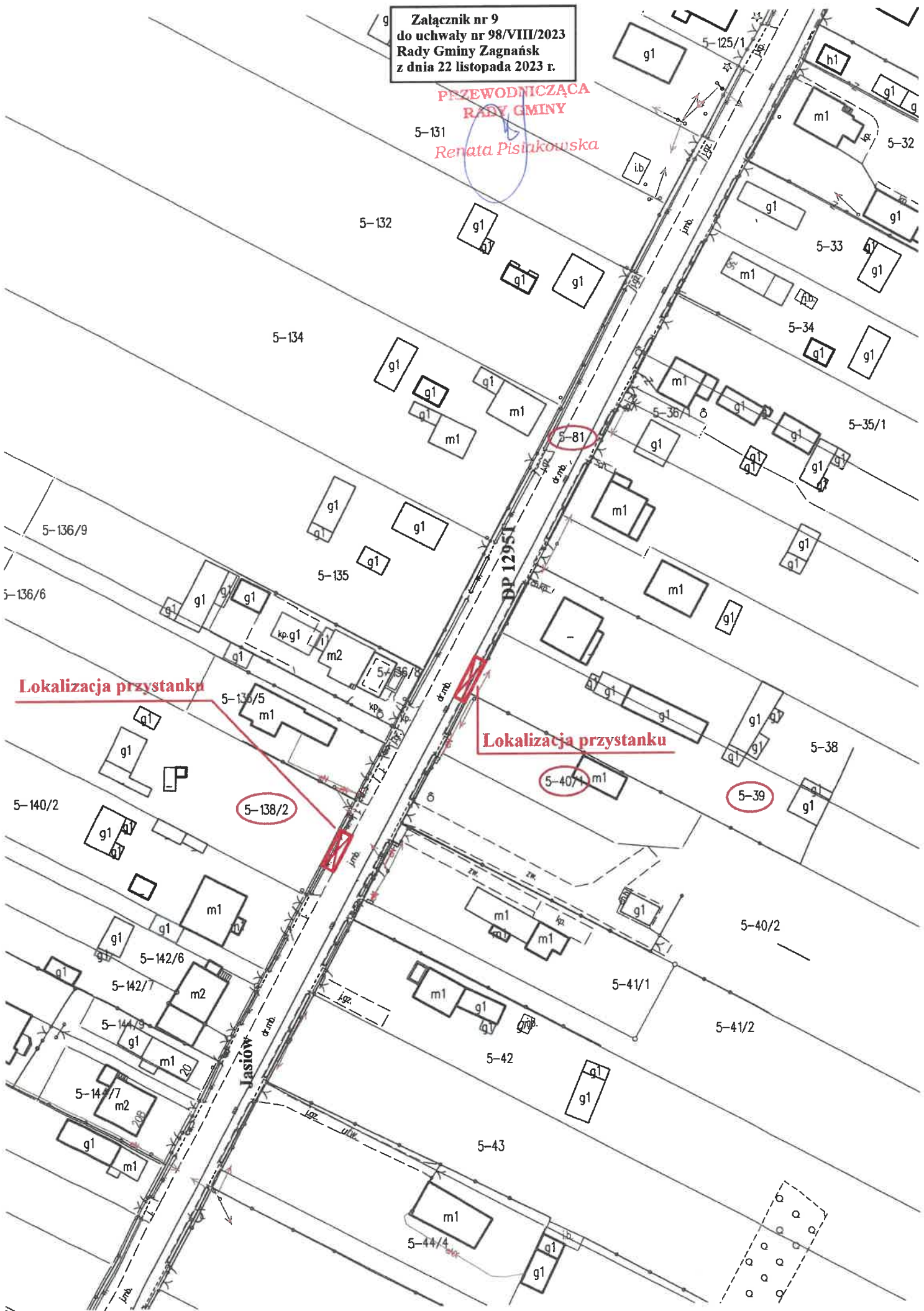
Załącznik Nr 8  
do uchwały nr 98/VIII/2023  
Rady Gminy Zagnańsk  
z dnia 22 listopada 2023 r.

PRZEWODNICZĄCA  
RADY GMINY  
Renata Pisiakowska



Załącznik nr 9  
do uchwały nr 98/VIII/2023  
Rady Gminy Zagnańsk  
z dnia 22 listopada 2023 r.

PRZEWODNICZĄCA  
RADY GMINY  
Renata Pisiakowska



Lokalizacja przystanku

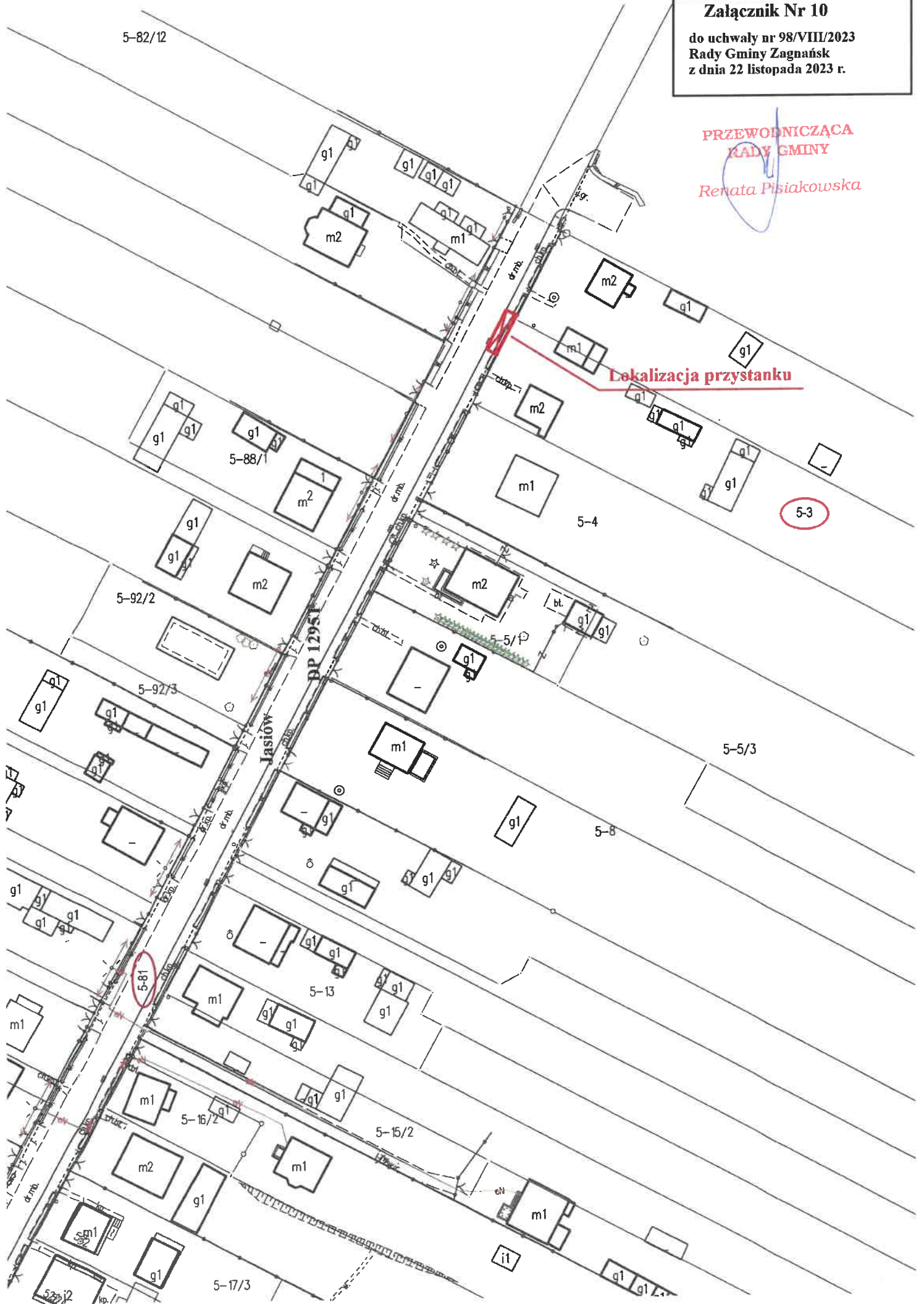
Lokalizacja przystanku

5-82/12

**Załącznik Nr 10**

do uchwały nr 98/VIII/2023  
Rady Gminy Zagnańsk  
z dnia 22 listopada 2023 r.

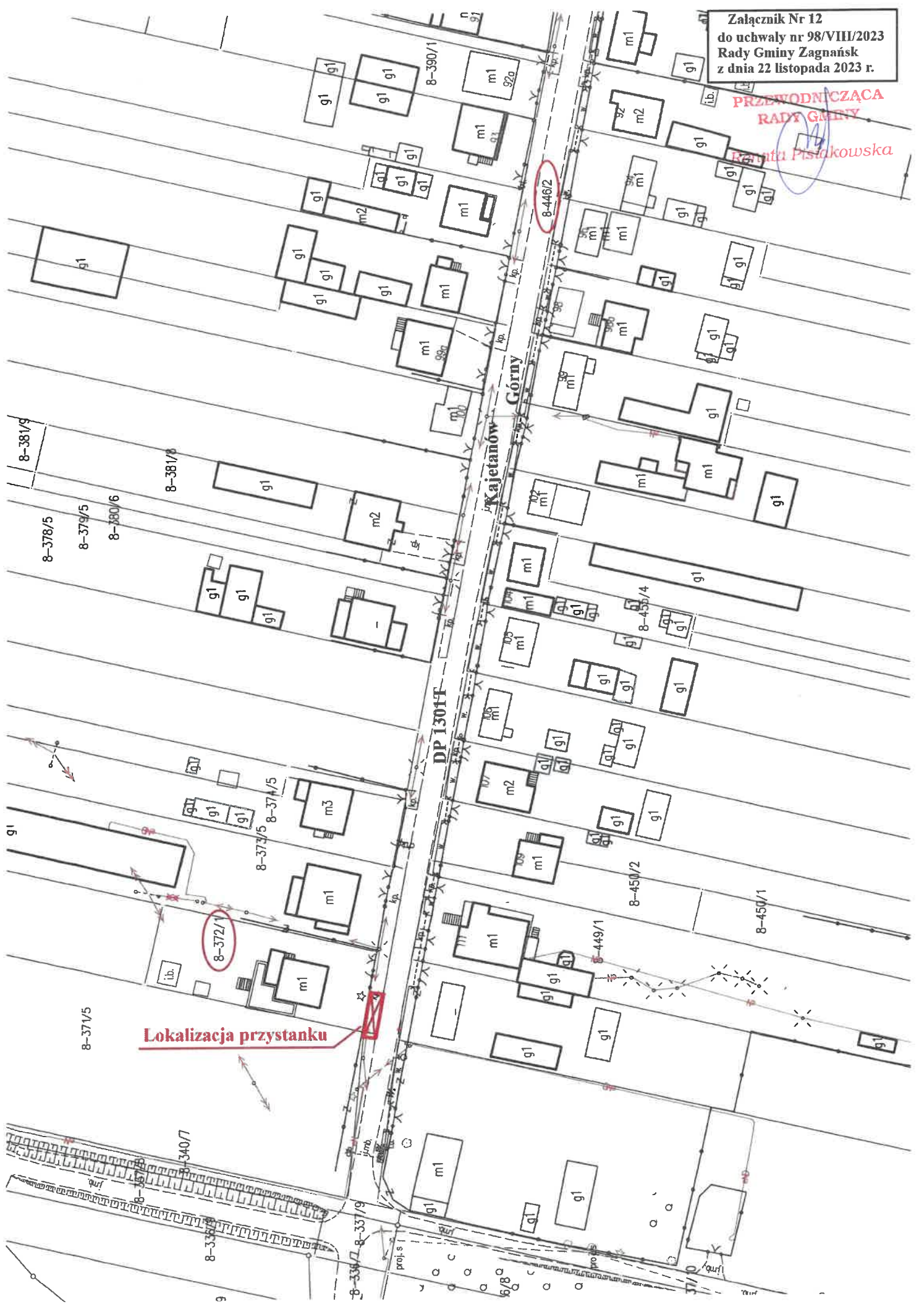
PRZEWODNICZĄCA  
RADY GMINY  
Renata Pisiakowska





Załącznik Nr 12  
do uchwały nr 98/VIII/2023  
Rady Gminy Zagnańsk  
z dnia 22 listopada 2023 r.

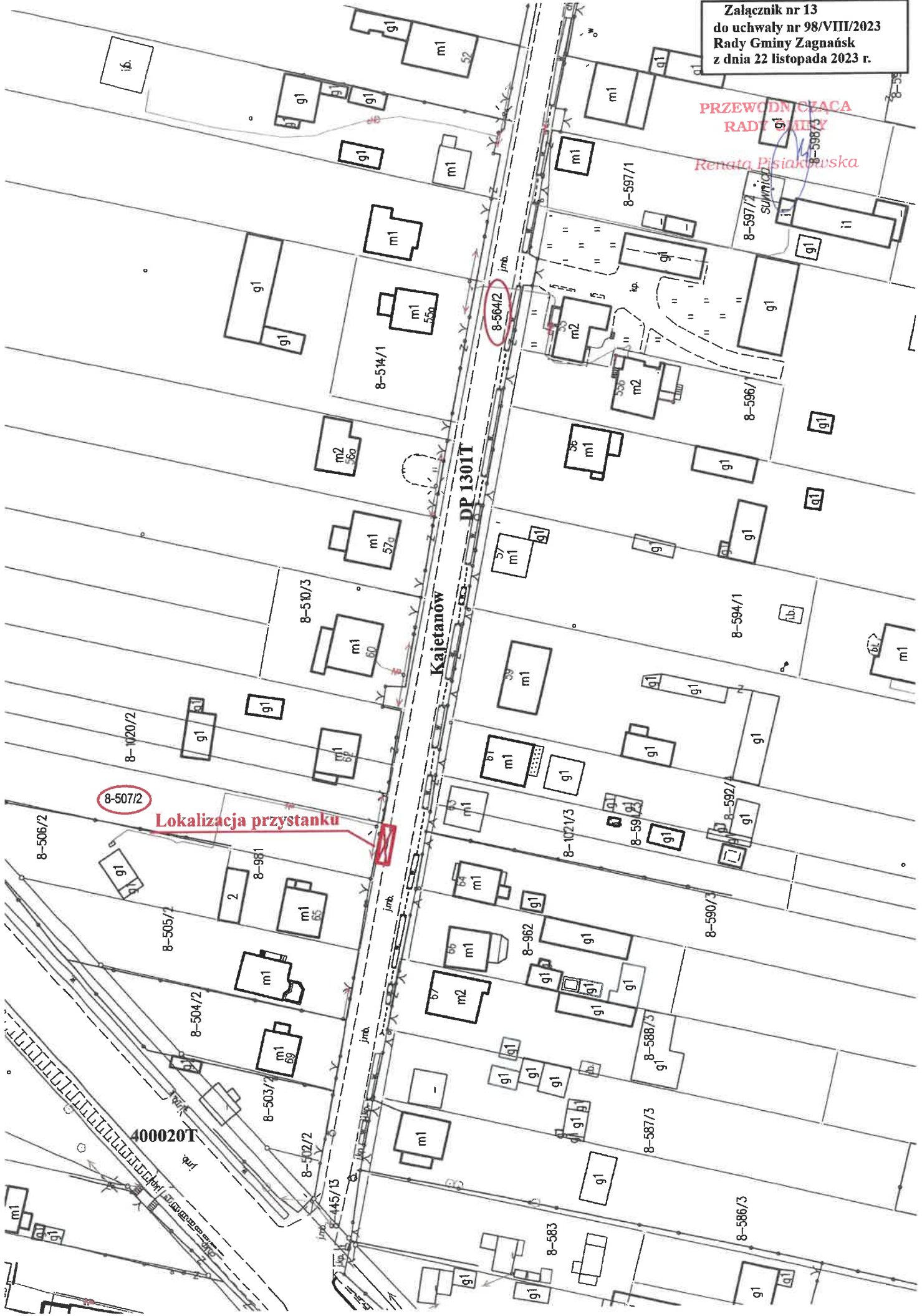
PRZEWODNICZĄCA  
RADY GMINY  
Krzyszta Piścikowska





Załącznik nr 13  
do uchwały nr 98/VIII/2023  
Rady Gminy Zagnańsk  
z dnia 22 listopada 2023 r.

PRZEWODN CIĄCA  
RADY GMINY  
Renata Pisiakowska



8-507/2

Lokalizacja przystanku

8-564/2

Kajetanów  
DP 1301T

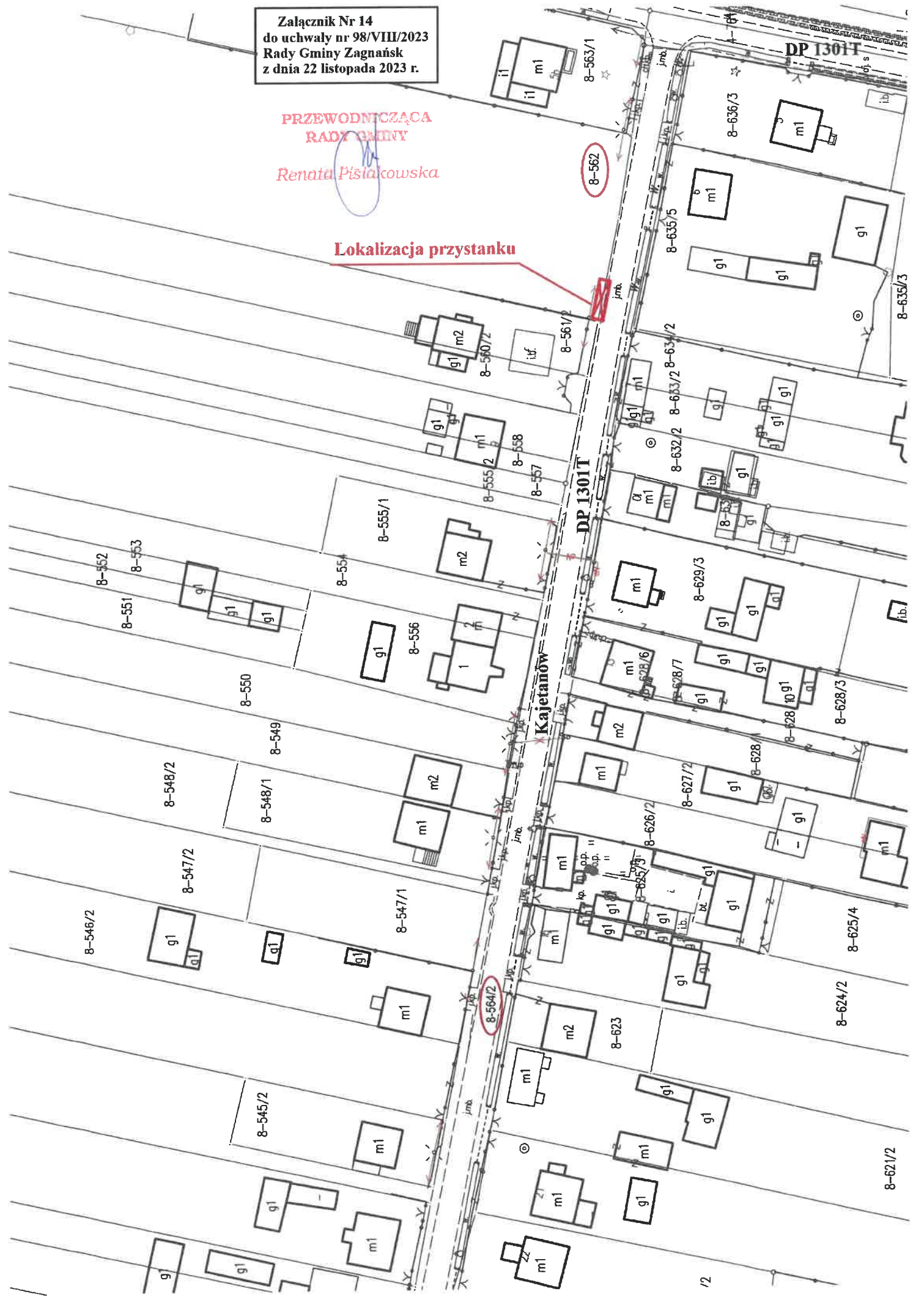
400020T

Załącznik Nr 14  
do uchwały nr 98/VIII/2023  
Rady Gminy Zagnańsk  
z dnia 22 listopada 2023 r.

PRZEWODNICZĄCA  
RADY GMINY

Renata Piśtałowska

Lokalizacja przystanku

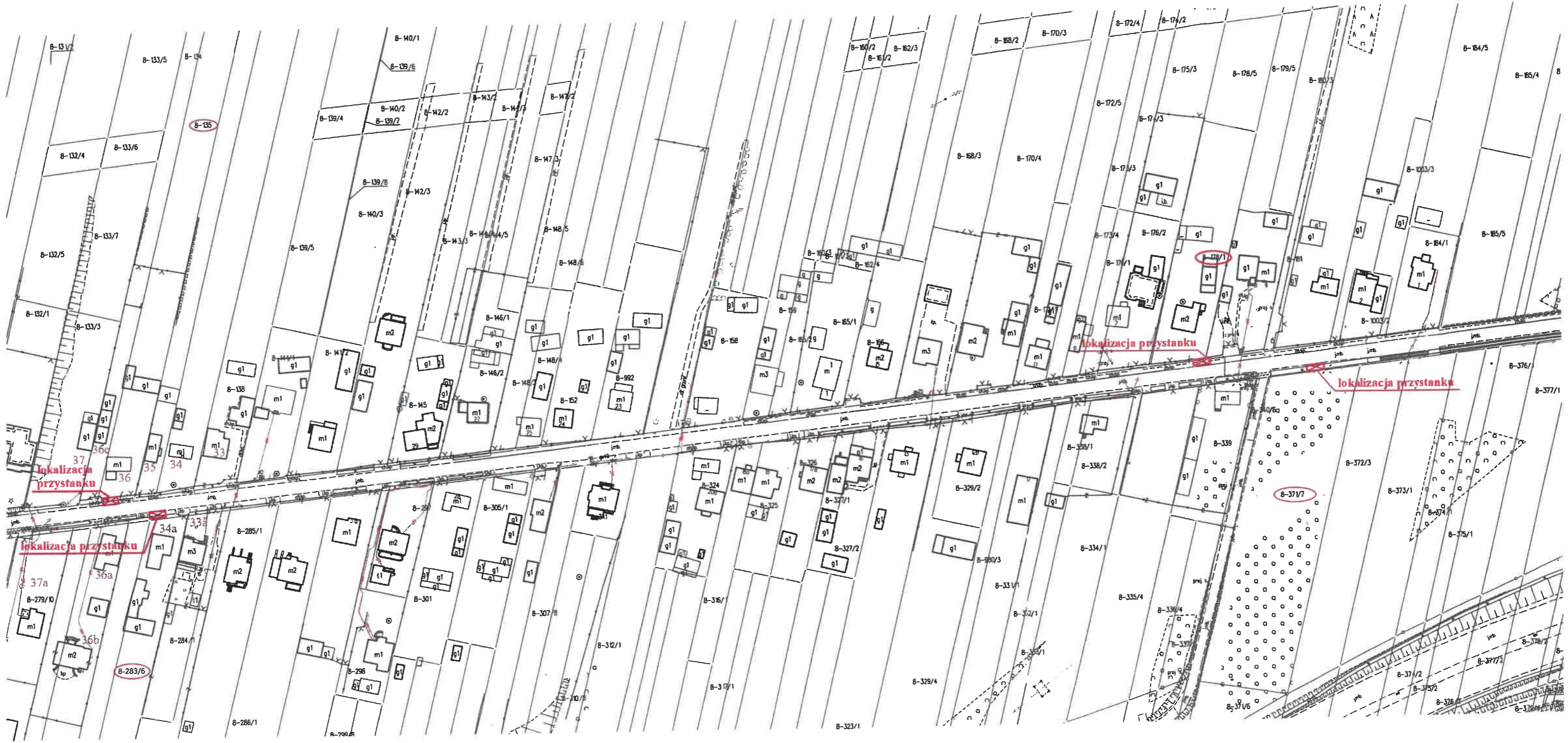






PRZEWODNICZĄCA  
RADY GMINY  
Renata Piślikowska

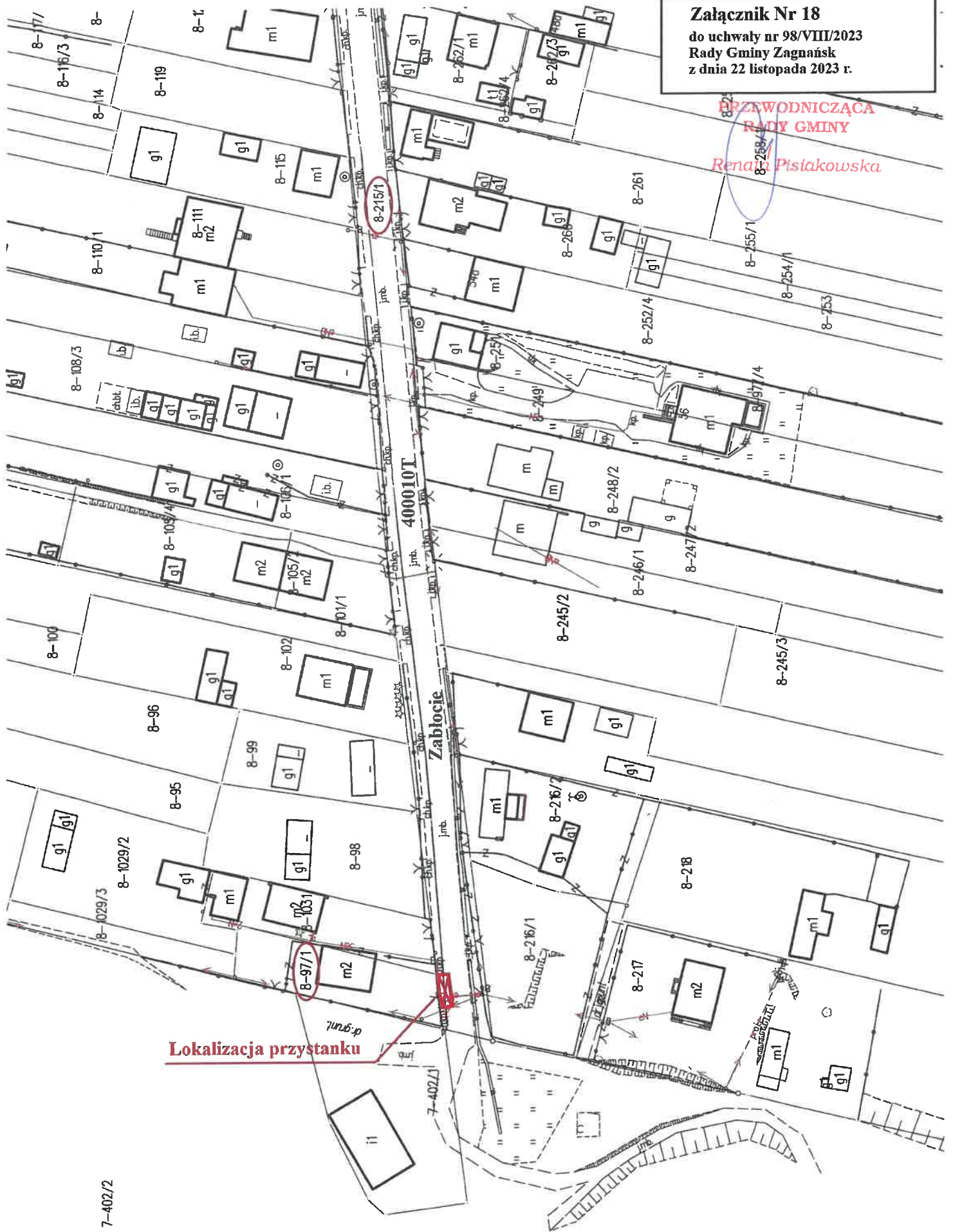
Załącznik Nr 17  
do uchwały nr 98/VIII/2023  
Rady Gminy Zagnańsk  
z dnia 22 lipca 2023 r.



**Załącznik Nr 18**

do uchwały nr 98/VIII/2023  
Rady Gminy Zagnańsk  
z dnia 22 listopada 2023 r.

PRZEWODNICZĄCA  
RADY GMINY  
Renata Pisiakowska



Lokalizacja przystanku

7-402/2

Załącznik Nr 19  
do uchwały nr 98/VIII/2023  
Rady Gminy Zagnańsk  
z dnia 22 listopada 2023 r.

PRZEWODNICZĄCA  
RADY GMINY

Renata Pisiakowska



Lokalizacja przystanku

Załącznik Nr 20  
do uchwały nr 98/VIII/2023  
Rady Gminy Zagnańsk  
z dnia 22 listopada 2023 r.

RADY GMINY

Renata Piśkowska  
Eskalacja przystanku



8-717/1

8-717/2

8-716/2

8-713/2

8-712/6

8-712/4

8-709/6

8-709/4

8-708/2

8-1017/2

8-104/2

8-105/2

8-703/2

8-702/2

8-700/2

8-701/2

8-612/2

8-611/8

8-611/7

8-611/9

8-611/10

8-611/11

8-611/12

8-611/13

8-611/14

8-611/15

8-611/16

8-611/17

8-611/18

8-611/19

8-611/20

8-611/21

8-611/22

8-611/23

8-611/24

8-611/25

8-611/26

8-611/27

8-611/28

8-611/29

8-611/30

8-611/31

8-611/32

8-611/33

8-611/34

8-611/35

8-611/36

8-611/37

8-611/38

8-611/39

8-611/40

8-611/41

8-611/42

8-611/43

8-611/44

8-611/45

8-611/46

8-611/47

8-611/48

8-611/49

8-611/50

8-611/51

8-611/52

8-611/53

8-611/54

8-611/55

8-611/56

8-611/57

8-611/58

8-611/59

8-611/60

8-611/61

8-611/62

8-611/63

8-611/64

8-611/65

8-611/66

8-611/67

8-611/68

8-611/69

8-611/70

8-611/71

8-611/72

8-611/73

8-611/74

8-611/75

8-611/76

8-611/77

8-611/78

8-611/79

8-611/80

8-611/81

8-611/82

8-611/83

8-611/84

8-611/85

8-611/86

8-611/87

8-611/88

8-611/89

8-611/90

8-611/91

8-611/92

8-611/93

8-611/94

8-611/95

8-611/96

8-611/97

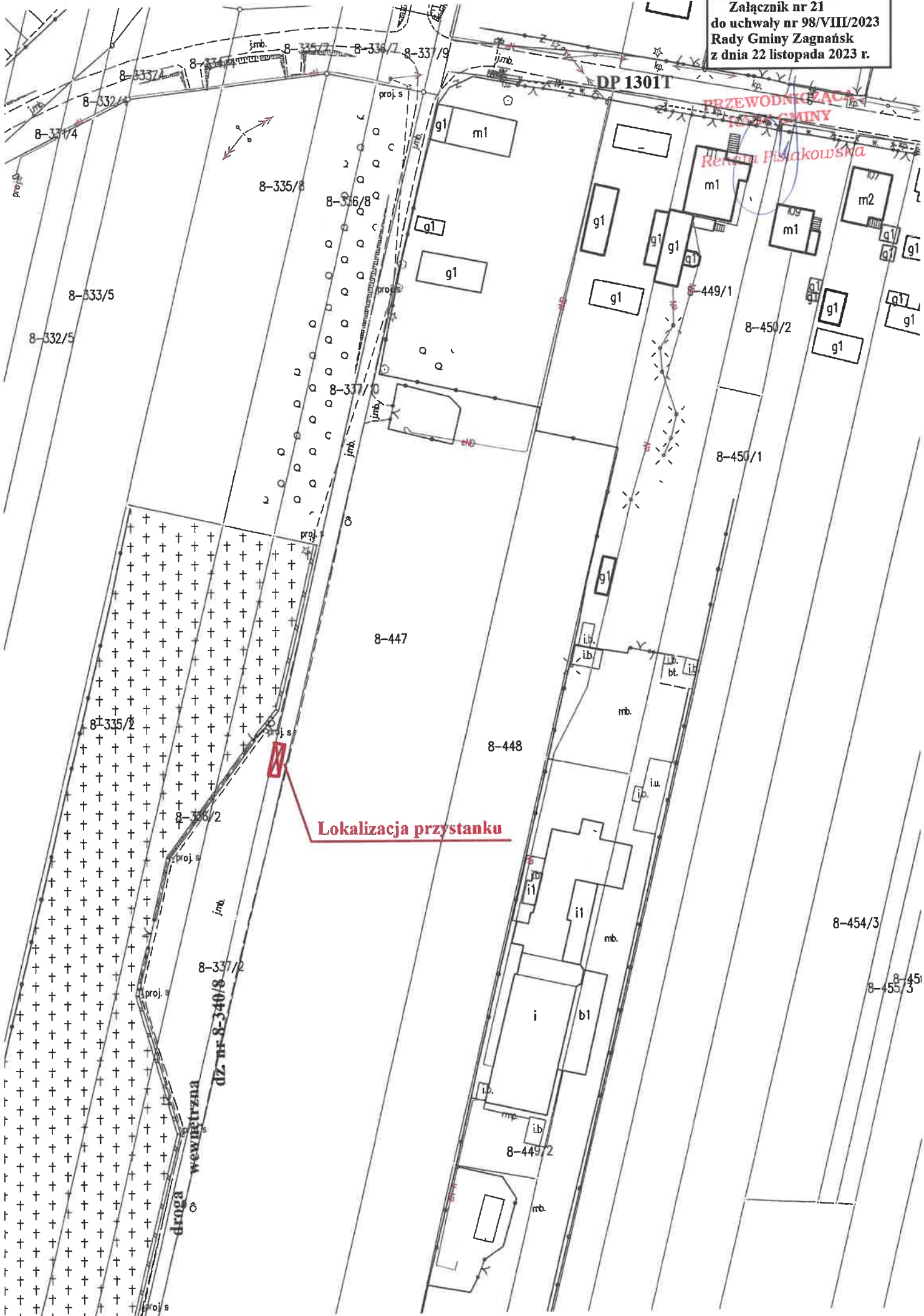
8-611/98

8-611/99

8-611/100



Załącznik nr 21  
do uchwały nr 98/VIII/2023  
Rady Gminy Zaganańsk  
z dnia 22 listopada 2023 r.



**Lokalizacja przystanku**