

Uchwała Nr 39/2010
Rady Gminy w Zagnańsku
z dnia 28 stycznia 2010r.

W sprawie zatwierdzenia Planu Odnowy Miejscowości dla msc. **Kaniów** na lata 2010-2017.

Na podstawie art. 18 ust. 2 pkt. 6 i 7 ustawy z dnia 8 marca 1990 r. o samorządzie gminnym (jednolity tekst: Dz. U. z 2001r. Nr 142, poz.1591 z późniejszymi zmianami) Rada Gminy w Zagnańsku uchwała, co następuje:

§ 1.

Zatwierdza się Plan Odnowy Miejscowości dla msc. **Kaniów** na lata 2010-2017.

§ 2.

Wykonanie Uchwały powierza się Wójtowi Gminy.

§ 3.

Uchwała wchodzi w życie z dniem podjęcia.

UZASADNIENIE

do uchwały Nr 39/2010 Rady Gminy w Zagnańsku z dnia 28 stycznia 2010 r.

Podjęcie uchwały w sprawie zatwierdzenia Planu Odnowy Miejscowości dla msc. Kaniów, na lata 2010-2017 zostanie podjęte na podstawie art. 18 ust. 2 pkt. 6 i 7 ustawy z dnia 8 marca 1990 r. o samorządzie gminnym (jednolity tekst: Dz. U. z 2001 r. Nr 142, poz. 1591 z późniejszymi zmianami).

Powyzsza uchwała stanowi niezbędny załącznik do wniosku aplikacyjnego z Programu Rozwoju Obszarów Wiejskich na lata 2007-2013, Działanie 3.4 Odnowa i rozwój wsi na realizację zadania pn. *„Zagospodarowanie terenu wokół zbiorników wodnych w msc. Umer i Borowa Góra Gm. Zagnańsk , poprzez budowę parkingu i sceny”*.

Plan Odnowy Miejscowości

K A N I Ó W



Zagnańsk 2010

SPIS TREŚCI

| | |
|--|-----------|
| I. WSTĘP | 3 |
| II. CHARAKTERYSTYKA OGÓLNA MIEJSCOWOŚCI | 3 |
| 1. Położenie geograficzne | 3 |
| 2. Walory przyrodnicze i krajobrazowe | 5 |
| 3. Demografia..... | 7 |
| 4. Infrastruktura techniczna | 10 |
| 5. Infrastruktura społeczna i gospodarka | 12 |
| 6. Turystyka i dziedzictwo kulturowe | 12 |
| III. ANALIZA ZASOBÓW MIEJSCOWOŚCI | 13 |
| IV. ANALIZA SWOT | 14 |
| V. ZIDENTYFIKOWANE PROBLEMY | 16 |
| VI. INWESTYCJE WE WSI KANIÓW | 16 |
| 1. Inwestycje wykonane w ostatnim czasie | 16 |
| 2. Plan inwestycji na lata 2010 – 2017 | 17 |
| VII. JAKA JEST MIEJSCOWOŚĆ KANIÓW | 17 |
| VIII. WIZJA ROZWOJU MIEJSCOWOŚCI KANIÓW | 18 |
| IX. ZARZĄDZANIE..... | 19 |
| 1. Wdrażanie | 19 |
| 2. Monitorowanie..... | 20 |
| X. SPIS ILUSTRACJI, WYKRESÓW, FOTOGRAFII I TABEL..... | 22 |
| XI. ŹRÓDŁA..... | 22 |

I. Wstęp

Celem niniejszego opracowania jest prezentacja Planu Odnowy Miejscowości Kaniów na lata 2010 – 2017.

Plan Odnowy Miejscowości jest jednym z najważniejszych elementów odnowy wsi, jej rozwoju oraz poprawy warunków pracy i życia mieszkańców. Sporządzenie i uchwalenie takiego dokumentu stanowi niezbędny warunek przy aplikowaniu o środki finansowe w ramach „Programu Rozwoju Obszarów Wiejskich 2007 – 2013” jak również stanowi podstawę wytycznych dla władz Gminy Zagnańsk przy opracowaniu kierunków rozwoju miejscowości Kaniów.

Założenia strategiczne „Planu Odnowy Miejscowości Kaniów” oraz zapisy zawarte w dokumencie są spójne z Planem Rozwoju Lokalnego Gminy Zagnańsk na lata 2004 – 2013 i stanowiła jego uzupełnienie i wpisuje się w Lokalną Strategię Rozwoju LGD Dorzecze Bobrzy.

Dokument ma charakter poznawczy, służy możliwie szerokiemu i kompleksowemu rozpoznaniu obecnego rozwoju miejscowości i potencjału rozwoju perspektywicznego. Stwarza również możliwości decyzyjne w sprawach podejmowania przedsięwzięć inwestycyjnych, które pozwolą na wcześniejsze podjęcie prac przygotowawczych dla planowanych inwestycji i działań w miejscowości Kaniów (przygotowanie dokumentacji projektowej, wykonania studium wykonalności projektu etc.) pozwalających na wykorzystanie zasobów miejscowości i jej rozwój.

Opracowanie jest również dokumentem otwartym stwarzającym możliwość aktualizacji w zależności od potrzeb społecznych, uwarunkowań finansowych i możliwości wsparcia w ramach programów dotacyjnych UE.

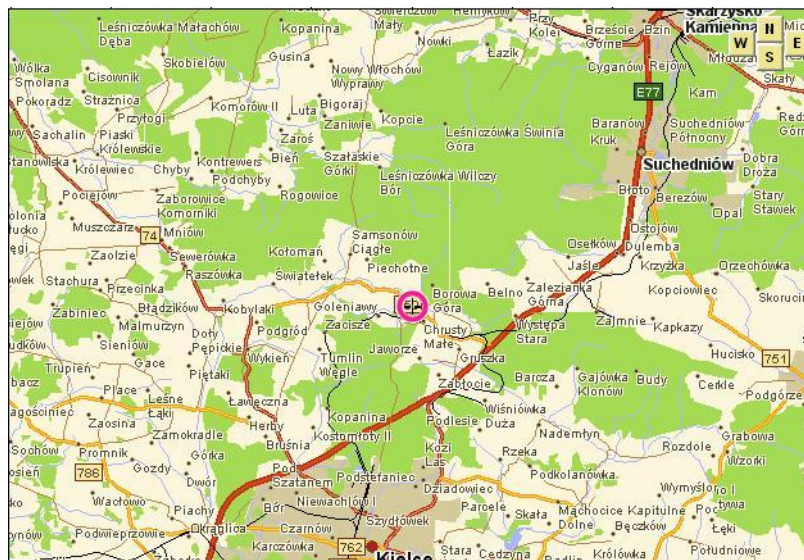
Dokument został opracowany przy współudziale Zebrania Ogólnego Mieszkańców Wsi Kaniów oraz osób zainteresowanych rozwojem miejscowości, będącej przedmiotem opracowania, co wpłynęło na jego treść i wartość dokumentu oraz zintegrowało społeczność lokalną wokół istniejących problemów.

II. Charakterystyka ogólna miejscowości

1. Położenie geograficzne

Kaniów jest miejscowością położoną w północnej części województwa świętokrzyskiego w powiecie kieleckim. Przez teren gminy przebiega droga wojewódzka nr 750. Miejscowość należy do Gminy Zagnańsk.

Plan Odnowy Miejscowości Kaniów



Mapa: **Mapa drogowa okolic miejscowości z zaznaczeniem wsi Kaniów;**
źródło: <http://mapa.targeo.pl>

Miejscowość Kaniów sąsiaduje z następującymi sołectwami: Janaszów, Zagnańsk, Belno, Zachełmie i Samsonów.



Mapa: **Mapa administracyjna Gminy Zagnańsk;**
źródło: http://www.zagnansk.pl/asp/start.asp?page=pl_mapa_gminy&tytul=Mapa%20Gminy

Powierzchnia Gminy Zagnańsk wynosi 12437ha (rozciąga się na długości 13,5km w kierunku północ – południe i ponad 15km w kierunku wschód – zachód). Powierzchnia miejscowości Kaniów zajmuje 2,75 km².

Początki Zagnańska sięgają XV wieku. Legendy i podania wzmiankują, że nazwa miejscowości wywodzi się od: „... zaganania tu ludzi w rozległe ongiś lasy, aby tu karczowano drzewa a na wykarczowanej ziemi grunta urządzali i małą osadę utworzyli. Złodziej, rabusiów i zbójców świętokrzyskich zagnano do miejscowości zwanej z tej przyczyny Zagnańskiem, a dla umoralnienia ich obyczajów na wzgórzu Chełm zbudowano drewnianą modrzewiową kaplicę...”. Gdy Zagnańsk stał się większą osadą, biskup krakowski Andrzej Trzebicki w roku 1664 erygował parafię Zagnańsk i zarządził budowę kościoła pod wezwaniem św. Rozalii i św. Marcina. Zamierzchłe czasy przywodzi na myśl również pomnik przyrody – sędziwy, liczący około 1000 lat szypułkowy dąb „Bartek” usytuowany na skraju Zagnańska. Legendy mówią, że pod Bartkiem bywali królowie: Bolesław Chrobry, Bolesław Krzywousty, Władysław Jagiełło, Jan III Sobieski i Stanisław August Poniatowski.

W okresie międzywojennym Zagnańsk pełnił funkcję znaczącej miejscowości letniskowej, w której osoby zamożne budowały piękne drewniane „wille zagnańskie”. Niektóre z nich przetrwały do dziś wzbudzając podziw i zachwyt – np. przy ulicy Spacerowej.

W latach 1975 – 1998 roku miejscowość wpisywała się w granice województwa kieleckiego, dziś administracyjne należy do województwa świętokrzyskiego.

2. Walory przyrodnicze i krajobrazowe

Charakterystyka fizjograficzna

Według podziału Polski na mezoregiony fizyczno – geograficzne J. Kondrackiego teren Gminy Zagnańsk, a tym samym miejscowości Kaniów wpisuje się w granice Płaskowyżu Suchedniowskiego i Gór Świętokrzyskich.

Opisując ukształtowanie terenu Gminy Zagnańsk należy zaznaczyć, że ma on charakter wyżynny. Średnia wysokość gminy wynosi 300 – 350 m n.p.m.

Na obszarze Gminy Zagnańsk występują surowce skalne takie jak: dolomity dewońskie, gliny i piaski czwartorzędowe, iły kamionkowe, piaskowce triasowe i kwarcytowe.

Klimat

Gmina Zagnańsk, a tym samym miejscowość Kaniów wpisuje się w strefę klimatu łagodnego, niewątpliwie ma na to wpływ ukształtowanie powierzchni terenu i walory przyrodnicze (duże zalesienie obszaru). Należy zaznaczyć także, że klimat Gminy Zagnańsk dość intensywnie kształtowany jest przez sąsiedztwo miasta Kielce.

Średnia roczna temperatura na omawianym obszarze wynosi 6,8° C. Długość okresu wegetacyjnego na opisywanym obszarze wynosi średnio 190 dni i rozpoczyna się w kwietniu a kończy się w listopadzie. Charakterystyczną cechą klimatyczną tego regionu są tzw. późne przymrozki, trwające nawet do 15 maja.

Średnia rocznej sumy opadów oscyluje w granicach 650 mm. Opady przeważają w półroczu letnim, a ich maksymalizacja przypada na lipiec.

Gleby

Gmina Zagnańsk to obszar o niekorzystnych walorach rolniczych (użytki rolne w gminie stanowią około 34,5%). 75% powierzchni gminy stanowią gleby najłagodniejszej klasy bonitacji czyli gleby V i VI klasy, 25% natomiast zajmują gleby klasy IV a i IV b (około 0,5% stanowią gleby II klasy). Na omawianym terenie występują gleby o małej przydatności rolniczej – ubogie w próchnicę. Na gruntach ornych dominuje uprawa ziemniaków i zbóż.

Na terenie miejscowości Kaniów przeważają gleby klas V i VI klasy bonitacyjnej.

Rolnictwo na tym terenie jest słabo rozwinięte, co związane jest z występowaniem słabych klas bonitacyjnych. Na terenie miejscowości nie istnieją żadne spółdzielnie produkcyjne lub inne organizacje zrzeszające producentów rolnych. W Kaniowie gospodarstwa rolne powyżej 1 ha prowadzi 108 rolników. Przeciętna liczba osób w gospodarstwie wynosi ok. 3,58 i jest niższa od średnich wskaźników gmin wiejskich – 3,81 i województwa 3,75.

Hydrografia

Charakterystyka geologiczna wskazuje na występowanie na terenie Gminy Zagnańsk co najmniej czterech poziomów wodonośnych: środkowodewońskiego, cechsztyńskiego, czwartorzędowego i triasowego. Gmina Zagnańsk prawie całkowicie leży we wschodniej części Głównego Zbiornika Wód Podziemnych, jednego z dwóch głównych źródeł zaopatrzenia w wodę Kielc. Teren gminy leży w zlewni trzech rzek: Nidy, Pilicy i Kamiennej. W zlewni Nidy znajduje się 90% powierzchni gminy. Przez Zagnańsk płynie rzeka Bobrza oraz ciek Bobrzaneczka. Na rzece Bobrza wybudowano trzy duże zbiorniki wodne pełniące funkcję retencyjno – rekreacyjną:

- zbiornik „Borowa Góra” o powierzchni 1,65ha w Kaniowie,
- zbiornik „Zachełmie” o powierzchni 1,30ha w Zachełmiu,
- zbiornik „Umer” o powierzchni 11,9ha w Umrze.

Szata roślinna i zwierzęca

Teren Gminy Zagnańsk charakteryzuje się wysoką klasą czystości środowiska naturalnego. Na omawianym obszarze usytuowany jest Suchedniowsko – Oblęgorski Park Krajobrazowy (utworzony w 1988 roku i zajmujący 5375 ha w całości objęty strefą ochronną, co stanowi 43% powierzchni gminy). Dodatkowo południowo – wschodnie tereny gminy zakwalifikowane są do Podkieleckiego Obszaru Chronionego Krajobrazu.

Obszar Gminy Zagnańsk to region o niezwykle bogatej faunie i florze.

Reprezentacja gatunkowa flory na terenie Gminy Zagnańsk imponuje swym bogactwem: wilczyłyko, widłaki, wawrzynek, bluszcz pospolity, kosaciec syberyjski, sasanka,

rosiczek, storczyk, naparstnica, liczne gatunki grzybów chronionych: smardz, sromotnik, szmaciak gałęzisty czy modrzewnica lekarska, podgrzybek pasożytniczy, purchawica olbrzymia.

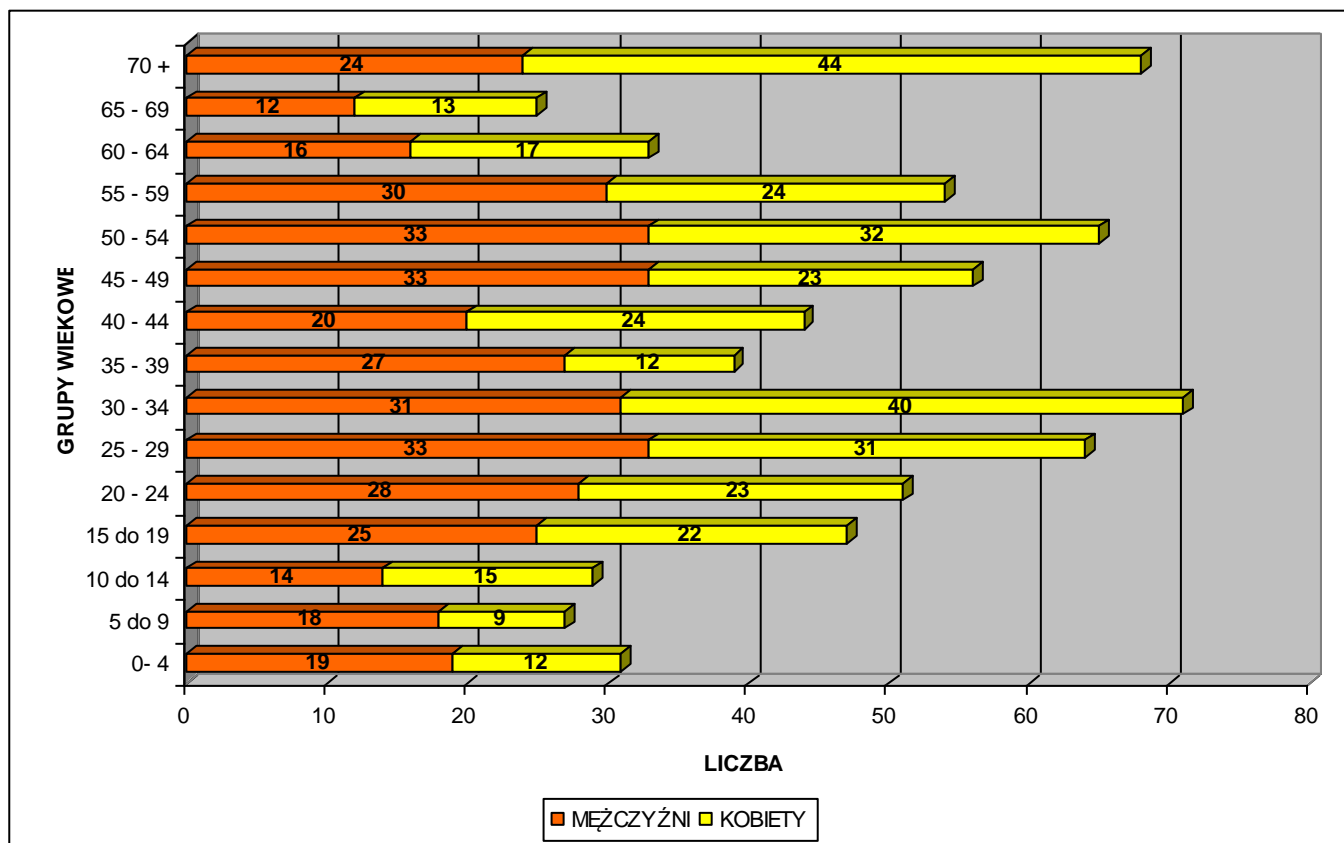
Na omawianym terenie występują stanowiska ssaków objętych ochroną gatunkową takich jak: nocek duży i rudy, mopek, gacek brunatny i szary, bóbr a także ptaków: derkacz, bekos krzyk, dudek, krogulec (stanowisko tego gatunku znajduje się w miejscowości Zagnańsk), bocian czarny, orzechówka, jastrząb, jastrząbek, słonka, brodziec samotny, pójdzka. Na obszarze gminy spotkać możemy niezwykłą różnorodność gatunkową owadów: jelonek rogacz, kozioróg dębosz, paź, mieniak, biegacz czy trzmieł.

3. Demografia

Miejscowość Kaniów zamieszkiwana jest przez 704 mieszkańców (stan na 31.12.2009 r.) zameldowanych na stałe. W analizowanym roku stosunek liczby kobiet (341) do liczby mężczyzn (363) wynosił 48,44% do 51,56%. Poniższa tabela ilustruje strukturę wiekową mieszkańców wsi Kaniów.

| Liczba ludności wg wieku i płci | | | |
|---------------------------------|--------|-----------|---------|
| Wiek | Ogółem | Mężczyźni | Kobiety |
| 0 - 4 | 31 | 19 | 12 |
| 5 - 9 | 27 | 18 | 9 |
| 10 - 14 | 29 | 14 | 15 |
| 15 - 19 | 47 | 25 | 22 |
| 20 - 24 | 51 | 28 | 23 |
| 25 - 29 | 64 | 33 | 31 |
| 30 - 34 | 71 | 31 | 40 |
| 35 - 39 | 39 | 27 | 12 |
| 40 - 44 | 44 | 20 | 24 |
| 45 - 49 | 56 | 33 | 23 |
| 50 - 54 | 65 | 33 | 32 |
| 55 - 59 | 54 | 30 | 24 |
| 60 - 64 | 33 | 16 | 17 |
| 65 - 69 | 25 | 12 | 13 |
| 70+ | 68 | 24 | 44 |

Tabela: Liczba ludności miejscowości Kaniów według wieku i płci w roku 2009;
źródło: Urząd Gminy w Zagnańsku



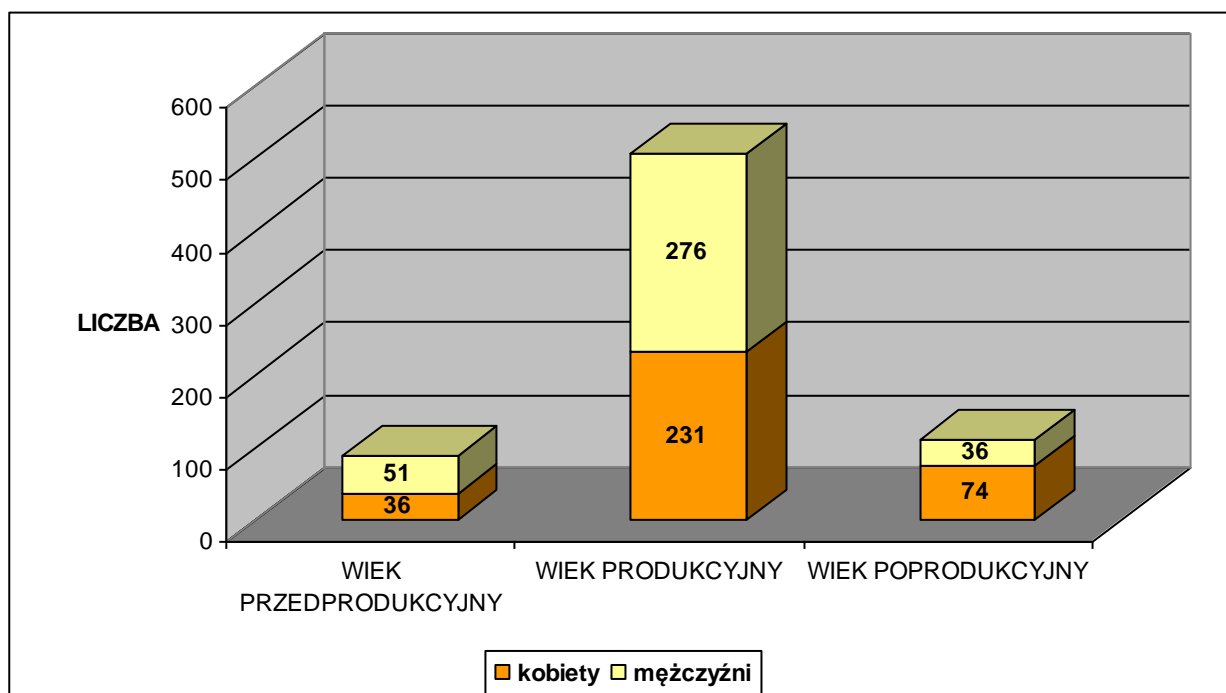
Wykres: **Ludność miejscowości Kaniów według wieku i płci w roku 2009;**
źródło: Urząd Gminy w Zagnańsku

Analizując strukturę wiekową mieszkańców miejscowości Kaniów możemy zaobserwować, iż najliczniej reprezentowaną grupę stanowią osoby 30 - 34 roku życia – 71 osób – co stanowi 10,08% całkowitej liczby mieszkańców wsi. Następne w kolejności (według liczebności przedziału wiekowego) są grupy wiekowe: 70 lat (68 osób), 50 - 54 (65 osób), 25 - 29 lat (64 osoby) oraz 55 - 59 (54 osoby). Takie rozłożenie liczebności grup wiekowych uznać należy za zjawisko stosunkowo negatywne, z uwagi na duży odsetek ludności w wieku emerytalnym. Sytuacja demograficzna wsi Kaniów ilustruje ogólnopolski trend procesu starzenia się społeczeństwa.

Opisując zasoby demograficzne miejscowości Kaniów stwierdzić należy, że największy odsetek ludności miejscowości stanowią osoby w wieku produkcyjnym, czyli mieszkańcy w przedziale od 15 do 59 lat kobiety i od 15 do 64 lat mężczyźni. Stosunek procentowy tej grupy wiekowej wynosi: 72,02%. Poniższe ilustracje przedstawiają tę sytuację graficznie.

| Ludność miejscowości Kaniów w ujęciu produkcyjnym | | | |
|---|---------|-----------|--------|
| | kobiety | mężczyźni | ogółem |
| wiek przedprodukcyjny | 36 | 51 | 87 |
| wiek produkcyjny | 231 | 276 | 507 |
| wiek poprodukcyjny | 74 | 36 | 110 |

Tabela: **Ludność miejscowości Kaniów w roku 2009 w ujęciu produkcyjnym;**
źródło: Urząd Gminy w Zagnańsku



Wykres: **Ludność miejscowości Kaniów według podziału na wiek przed-, po- i produkcyjny w roku 2009;**
źródło: Urząd Gminy w Zagnańsku

Opisując stan zasobów ludzkich w miejscowości Kaniów należy odnotować dane dotyczące ruchu naturalnego mieszkańców. W roku 2009 odnotowano nieznacznie dodatni przyrost naturalny o wartości +2 osoby.

Ruch naturalny w miejscowości Kaniów w 2009 roku

| | Ogółem | Mężczyźni | Kobiety |
|--------------------|--------|-----------|---------|
| Urodzenia żywe | 6 | 5 | 1 |
| Zgony | -4 | -3 | -1 |
| Przyrost naturalny | 2 | 2 | 0 |

Tabela: **Ruch naturalny w miejscowości Kaniów,**
źródło: Urząd Gminy w Zagnańsku

Migracje wewnętrzne w miejscowości Kaniów

| | mężczyźni | kobiety | ogółem |
|--------------|-----------|---------|--------|
| zameldowania | 1 | 2 | 3 |
| wymeldowania | -2 | -3 | -5 |
| suma | -1 | -1 | -2 |

Tabela: **Migracje wewnętrzne w miejscowości Kaniów,**
źródło: Urząd Gminy w Zagnańsku

Analizując saldo migracyjne w miejscowości Kaniów w 2009 roku, należy odnotować, że przyjęło ono wartość ujemną -2.

4. Infrastruktura techniczna

Sieć wodociągowa

Wskaźnik zwodociągowania Gminy Zagnańsk sięga 91,1%. Na omawianym obszarze znajdują się 4 wodociągi: „Zagnańsk”, „Kołomań”, „Szałas” i „Kajetanów” o łącznej długości 125,7 km. Z sieci korzysta 2700 podmiotów. Atutem sieci jest nowoczesność i korzystanie wyłącznie ze źródeł głębinowych.

Miejscowość Kaniów w wodę zaopatruje ujęcie „Zagnańsk”. Wodociąg administrowany jest przez „Wodociągi Kieleckie” Sp. z o.o.

Sieć kanalizacji ściekowej

Na terenie gminy występuje 2 aglomeracje: Zagnańsk z oczyszczalnią ścieków w Bartkowie oraz aglomeracja Barcza z oczyszczalnią w Barczy.

Sieć gazowa

Miejscowość Kaniów jest całkowicie zgazyfikowana. Stan techniczny infrastruktury gazowej jest dobry. Siecią gazową administruje Polskie Górnictwo Naftowe i Gazownictwo w Warszawie – Zakład Gazowniczy w Kielcach.

Gospodarka odpadami

Gospodarka odpadami w miejscowości Zagnańsk jest realizowana zgodnie z zapisami wskazanymi w Planie Gospodarki Odpadami dla Gminy Zagnańsk. Zbieraniem odpadów stałych na terenie miejscowości zajmuje się firma „Czystopol” S. C. z Włoszczowej Adama Bielasa, firma „Ziuta” Andrzeja Pogorzelskiego ze Skarżyska – Kamiennej, „ONYK” POLSKA S.A. z Kielc oraz firma „PPHU MAKPOL” z siedzibą w Zagnańsku.

Gospodarstwa na terenie wsi posiadają indywidualne pojemniki na śmieci, mają również podpisane umowy z odbiorcami odpadów.

Sieć ciepłownicza

Na obszarze Gminy Zagnańsk nie występują scentralizowane systemy zbiorowego zaopatrzenia w ciepło. Większość gospodarstw korzysta z pieców opalanych paliwem stałym. Na obszarze zgazyfikowanym wykorzystane jest ciepło z kotłowni gazowych.

Elektroenergetyka

Przekaz i dostawa energii elektrycznej na terenie miejscowości i Gminy Zagnańsk odbywa się za pośrednictwem krajowego systemu energetycznego (linia 110 kV). Teren gminy obsługuje Zakład Energetyczny S. A. Większość terenu w tym wieś Kaniów podlega pod Rejon Energetyczny Kielce.

Istniejący układ infrastruktury elektroenergetycznej w miejscowości Kaniów zapewnia zaspokojenie potrzeb mieszkańców.

Telekomunikacja

Obszar Gminy Zagnańsk a tym samym miejscowość Kaniów obsługiwany jest przez Telekomunikację Polską S. A. Alternatywą i uzupełnieniem oferty Telekomunikacji Polskiej S. A są operatorzy sieci komórkowej GSM. Na omawianym obszarze możliwe jest korzystanie z usług wszystkich operatorów komórkowych.

Komunikacja drogowa

Głównymi trasami przebiegającymi przez Gminę Zagnańsk jest droga krajowa nr 7 Gdańsk – Warszawa – Kraków – Chyżne oraz droga wojewódzka nr 750. Poniższa tabela ilustruje sieć drogową w miejscowości Kaniów.

| Sieć drogową w miejscowości Kaniów |
|---|
| Droga powiatowa – nr 0303T – Kaniów przez wieś |
| Droga gminna – nr 004575 – Zagnańsk os. Kaniów |

Tabela: **Sieć drogową w miejscowości Kaniów;**

źródło: Urząd Gminy w Zagnańsku

5. Infrastruktura społeczna i gospodarka

Infrastruktura społeczna na terenie miejscowości Kaniów nie jest satysfakcjonująca. Na terenie miejscowości nie odnotowano działalności placówki szkolnej, bibliotecznej, instytucji kulturalnych, ośrodka zdrowia.

Infrastruktura opieki zdrowotnej

W Zagnańsku mieści się ośrodek zdrowia. Podmiot świadczy pomoc w zakresie podstawowych świadczeń opieki zdrowotnej. Kadre ośrodka stanowi 8 pracowników: 3 lekarzy i 5 pielęgniarek. Swoim rejonem działania obejmuje również wieś Kaniów.

Pomoc społeczna

Zadania z zakresu opieki i pomocy społecznej są realizowane przez Gminny Ośrodek Pomocy Społecznej w Zagnańsku. Terenem działania Ośrodka jest teren w granicach administracyjnych gminy, który podzielony jest na regiony opiekuńcze. Zadaniem Ośrodka Pomocy Społecznej w Zagnańsku jest zapobieganie sytuacjom losowym determinującym wykluczenie, dezintegrację osób i rodzin oraz ich integracji ze środowiskiem.

Organizacje pozarządowe

Na terenie Zagnańska i Gminy Zagnańsk funkcjonuje lokalna grupa działania „Dorzecze Bobrzy” oraz „Towarzystwo Przyjaciół Zagnańska”, dbające o życie kulturalne mieszkańców wsi poprzez organizowanie wystaw artystycznych, konkursów malarskich i poetyckich o tematyce regionalnej. W miejscowości działa również „Stowarzyszenie Rozwoju Kultury Chrześcijańskiej na Wsi”, „Związek Kombatanów RP i Byłych Więźniów Politycznych w Zagnańsku”, „Oddziałowa Sekcja Emerytów i rencistów ZNP w Zagnańsku”, „Gminne Koło Pszczelarzy” oraz „Koło Wędkarskie nr 54”.

6. Turystyka i dziedzictwo kulturowe

Ziemia kielecka to niezwykle atrakcyjny teren pieszych wędrówek, wycieczek rowerowych czy rajdów konnych. Malowniczy krajobraz to domena niemal wszystkich miejscowości Gminy Zagnańsk. Miejscowość Kaniów charakteryzuje się bogactwem pejzażu i przyrody. Atut turystyczny stanowi Suchedniowsko – Oblęgorski Park Krajobrazowy (utworzony w 1988 roku). Park łączy na swoim obszarze bogactwo przyrodnicze z bogactwem kulturowym oraz pozostałości Staropolskiego Zagłębia Przemysłowego.

Największą wartością środowiska przyrodniczego Parku są lasy, stanowiące pozostałość dużego, jeszcze w znacznym stopniu naturalnego kompleksu leśnego zwanego Puszcza Świętokrzyską. Największą atrakcją turystyczną sołectwa jest zalew w Borowej Górze.

III. Analiza zasobów miejscowości

Analiza zasobów miejscowości Kaniów przeprowadzona została na podstawie danych statystycznych oraz informacji zgromadzonych przez Urząd Gminy w Zagnańsku.

Zasoby miejscowości to wszelkie elementy materialne i niematerialne znajdujące się w granicach danej miejscowości oraz otaczającego ją obszaru, które mogą być wykorzystane obecnie bądź w przyszłości przy budowaniu czy realizacji publicznych i prywatnych przedsięwzięć odnowy wsi. Przy analizie zasobów uwzględniono następujące kategorie: środowisko przyrodnicze, środowisko kulturowe, dziedzictwo religijne i historyczne, obiekty, tereny, infrastrukturę, gospodarkę i rolnictwo, sąsiadów i przyjezdnych, instytucje, ludzi, organizacje społeczne.

Poniższe zestawienie tabelaryczne ilustruje występowanie określonych zasobów w miejscowości Kaniów, które mogą być wykorzystane na rzecz rozwoju miejscowości.

| Rodzaj zasobu | Brak | Jest o znaczeniu małym | Jest o znaczeniu średnim | Jest o znaczeniu dużym |
|---|------|------------------------|--------------------------|------------------------|
| Środowisko przyrodnicze | | | | |
| walory krajobrazu | | | x | |
| walory szaty roślinnej (np. runo leśne) | | | x | |
| cenne przyrodniczo obszary lub obiekty | | | x | |
| świat zwierzęcy (ostoje, siedliska) | | | x | |
| osobliwości przyrodnicze | | | x | |
| wody powierzchniowe (jeziora, rzeki, stawy) | | | x | |
| walory klimatu (mikroklimat, wiatr, nasłonecznienie) | | | x | |
| gleby, kopaliny | | | x | |
| podłoże, warunki hydrogeologiczne | | | x | |
| Środowisko kulturowe | | | | |
| walory architektury wiejskiej i osobliwości kulturowe | | | x | |
| walory zagospodarowania przestrzennego | | | x | |
| zabytki | | | x | |
| zespoły artystyczne | x | | | |
| Dziedzictwo religijne i historyczne | | | | |
| miejsca, osoby i przedmioty kultu | | x | | |
| święta, odpusty, pielgrzymki | | x | | |
| tradycje, obrzędy, gwara | | x | | |
| legendy, podania i fakty historyczne | | | x | |
| ważne postacie historyczne | | x | | |
| specyficzne nazwy | | x | | |

| Obiekty i tereny | | | | |
|--|---|---|---|---|
| działki pod zabudowę mieszkaniową | | | | x |
| działki pod domy letniskowe | | | x | |
| działki pod zakłady usługowe i przemysł | | x | | |
| pustostany mieszkaniowe, magazynowe i po przemysłowe | | x | | |
| tradycyjne obiekty gospodarskie wsi (kuźnie, młyny) | | x | | |
| place i miejsca publicznych spotkań | | x | | |
| miejsca sportu i rekreacji | | | x | |
| Gospodarka, rolnictwo | | | | |
| specyficzne produkty (hodowle, uprawy polowe) | x | | | |
| znane firmy produkcyjne i zakłady usługowe | | x | | |
| możliwe do wykorzystania odpady poprodukcyjne | x | | | |

| Sąsiedzi i przyjezdni | | | | |
|---|---|---|---|--|
| korzystne, atrakcyjne sąsiedztwo (duże miasto, arteria komunikacyjna, atrakcja turystyczna) | | | x | |
| ruch tranzytowy | | | x | |
| przyjezdni stali i sezonowi | | | x | |
| Instytucje | | | | |
| placówki opieki społecznej | | x | | |
| szkoły | | x | | |
| dom kultury | | x | | |
| Ludzie, organizacje społeczne | | | | |
| OSP | x | | | |
| Koło Gospodyń Wiejskich | x | | | |
| stowarzyszenia | | x | | |

IV. Analiza SWOT

| MOCNE STRONY | SŁABE STRONY |
|--|--|
| <ol style="list-style-type: none"> 1. Atrakcyjny i malowniczy krajobraz (liczne lasy, dobrze rozwinięta sieć rzek i strumieni, bogactwo fauny i flory). 2. Atrakcyjność mieszkaniowa wsi Kaniów – migracja mieszkańców Kielc w ramach poszukiwania miejsca z dala od zgiełku dużego miasta. 3. Dogodne położenie komunikacyjne w sąsiedztwie miasta wojewódzkiego | <ol style="list-style-type: none"> 1. Niezadowalający stan infrastruktury bezpieczeństwa drogowego, brak poboczy na ścieżki rowerowe. 2. Nie w pełni ukształtowane centrum wsi. 3. Brak terenów pod inwestycje. 4. Uboga oferta dla dzieci i młodzieży (brak domu kultury, kina, kawiarni, klubu integracyjnego). 5. Niekorzystne warunki dla rozwoju |

| | |
|---|--|
| <p>Kielc.</p> <ol style="list-style-type: none"> 4. Położenie na szlaku turystycznym, na terenie Suchedniowskiego – Oblęgorskiego Parku Krajobrazowego. 5. Wysoki stan czystości środowiska naturalnego. 6. Uzbrojenie terenu miejscowości we wszystkie media. 7. Dobrze rozwinięta infrastruktura społeczna. | <p>rolnictwa.</p> <ol style="list-style-type: none"> 6. Brak wystarczającej bazy noclegowej i miejsc rekreacyjno – wypoczynkowych dla mieszkańców i turystów. |
|---|--|

| SZANSE | ZAGROŻENIA |
|--|---|
| <ol style="list-style-type: none"> 1. Rozwój turystyki, agroturystyki i gospodarstw specjalizujących się w organizacji „Zielonej szkoły, rozwój turystyki szkolnej, rozwój oferty turystycznej promocji miejscowości i Gór Świętokrzyskich. 2. Duży przyrływ przyjezdnych. 3. Wzrost zainteresowania mieszkańców Kielc osiedlaniem się na wsi. 4. Pozyskanie dotacji z programów UE na realizację inwestycji w miejscowości Zagnańsk. 5. Potencjał ludzi młodych. 6. Aktywizacja przedsiębiorcza mieszkańców, powstanie nowych firm oferujących miejsca pracy. | <ol style="list-style-type: none"> 1. Braki w infrastrukturze technicznej – niezadawalający stan infrastruktury drogowej, brak części oświetlenia ulic. 2. Starzenie się społeczeństwa. 3. Migracja ludzi młodych do większych miast w celu poszukiwania pracy. 4. Nieopłacalność produkcji rolnej. 5. Brak promocji miejscowości. |

V. Zidentyfikowane problemy

Mieszkańcy Kaniowa definiując kwestie problemowe i uniedogodnienia panujące we wsi podają braki w infrastrukturze technicznej miejscowości. Poważnym problemem dla mieszkańców jest niezadowalająca, wymagająca remontów infrastruktura drogowa oraz zapewnienie bezpieczeństwa drogowego. Inwestycje związane z modernizacją dróg w miejscowości to projekty o randze priorytetowej. Negatywnym zjawiskiem społecznym jest migracja ludności w wieku produkcyjnym w poszukiwaniu pracy. Zjawiska te potęgują starzenie się społeczności oraz wzrost apatii mieszkańców, brak inicjatyw lokalnych i przedsięwziętych na omawianym terenie.

Kolejne niedogodności związane są z infrastrukturą społeczną, kulturalną, rekreacyjną i edukacyjną. Brak klubu dla młodzieży, ośrodka kultury, kina, kawiarni czy teatru to kwestie problematyczne dla mieszkańców wsi Kaniów.

Inwestycje w infrastrukturę drogową, społeczną i rekreacyjno – sportową z pewnością zwróciłyby uwagę inwestorów zewnętrznych a inicjatywy lokalne w postaci rozwoju agroturystyki przyciągnęłyby wielu turystów spragnionych spokoju i odpoczynku na łonie natury, z daleka od miejskich zabudowań i hałasów.

W związku z niekorzystnymi warunkami dla rozwoju rolnictwa (niskie klasy bonitacyjne gleb) oraz zanikiem działalności rolnej rozwój Kaniowa ukierunkowany będzie na promocję miejscowości jako atrakcji turystycznej Regionu Świętokrzyskiego. Rozwój kierunków wymienionych w analizie SWOT pozwoliłby na awans gospodarczy miejscowości Kaniów i uczynienie z niej znaczącego ośrodka sportowego, rekreacyjno – turystycznego, wypoczynkowego, handlowego oraz agroturystycznego.

VI. Inwestycje w miejscowości Kaniów

1. Inwestycje wykonane w ostatnim czasie

Ostatnio realizowane inwestycje na terenie miejscowości to:

- Przebudowa urzędzeń w ul. Dębowej,
- wykonanie projektu drogi do Borowej Góry,
- wykonanie remontu drogi do Borowej Góry - NPPDL
- budowa kanalizacji Kaniów- strona południowa,
- budowa przyłączy kanalizacyjnych Kaniów Południe,
- odbudowa rowów i przepustów do ul. Młynarskiej
- oświetlenie uliczne.

2. Plan inwestycji na lata 2010 – 2017

Planowane inwestycje na terenie miejscowości Kaniów w latach 2010 – 2017 obejmują następujące działania:

| Nazwa planowanego zadania | Cel, przeznaczenie | Harmonogram realizacji | Szacowany koszt realizacji | Źródło pozyskania funduszy |
|--|--|------------------------|----------------------------|--|
| Zagospodarowanie zbiornika w Borowej Górze poprzez budowę sceny. | Poprawa infrastruktury kulturalnej i społecznej. | 2010 | 230 000,00 zł | PROW i środki własne |
| Przebudowa drogi powiatowej w msc. Kaniów wraz z budową chodnika | Poprawa infrastruktury drogowej. | 2010 | 200 000,00 zł | RPO i środki własne |
| Budowa drogi gminnej w ciągu ul. Dębowej i łącznika do Borowej Góry. | Poprawa infrastruktury drogowej. | 2010 | 1 602 000,00 zł | RPO i środki własne |
| Doposażenie placu zabaw w Kaniowie. | Poprawa infrastruktury kulturalnej i społecznej. | 2010 | 20 855,00 zł | Środki własne |
| Rozbudowa kanalizacji sanitarnej w msc. Kaniów II | Poprawa infrastruktury | 2010-2012 | 1 200 000,00 | Fundusz Spójności i środki własne |
| Budowa drogi w msc. Kaniów II | Poprawa infrastruktury drogowej. | 2011-2013 | 1 500 000,00 | Środki unijne i środki własne |
| Odnowienie wygonu do lasu-przedłużenie ul. Młynarskiej | Poprawa infrastruktury drogowej. | 2011-2013 | 300 000,00 | Środki unijne i środki własne |

Z wymienionych inwestycji infrastrukturalnych rangę priorytetową przypisuje się projektom dotyczącym rozbudowy infrastruktury drogowej i poprawy bezpieczeństwa drogowego.

VII. Jaka jest miejscowość Kaniów

| | |
|-----------------------------------|---|
| Jak wygląda wieś? | Harmonijny i malowniczy krajobraz położenie w zlewni rzeki Nidy, liczne lasy. |
| Co ją wyróżnia? | Bogaty przyrodniczo krajobraz, |
| Z czego utrzymują się mieszkańcy? | Z zatrudnienia w okolicznych firmach państwowych i prywatnych. Część z nich migruje za granicę w poszukiwaniu pracy. Niewielka ilość utrzymuje się z rolnictwa. |

| | |
|--------------------------------------|---|
| W jaki sposób rozwiązują problemy? | Zebrania, współpraca z Urzędem Gminy. |
| Stan zabytków | Dobry. |
| Jakie jest rolnictwo? | Niekorzystne warunki dla rozwoju rolnictwa, gleby słabej jakości (V i VI klasa), nieopłacalność produkcji rolnej. |
| Jakie są powiązania komunikacyjne? | Niezadawalająca komunikacja z Kielcami w dni świąteczne. Niezadawalająca infrastruktura drogowa. |
| Co proponujemy dzieciom i młodzieży? | Oferta dla młodzieży jest uboga. |

VIII. Wizja rozwoju miejscowości Kaniów

| | |
|---|---|
| Jak ma wyglądać wieś? | Budowa brakującej infrastruktury technicznej – infrastruktura drogowa, oświetlenie ulic. Wzrost ilości małych firm. |
| Co ma ją wyróżniać? | Charakter i funkcja ośrodka turystyczno – rekreacyjnego, sportowego, wypoczynkowego i handlowego. |
| Z czego mogliby utrzymywać się mieszkańcy? | Z agroturystyki, handlu. |
| Co powinno być bardziej wyeksponowane w dziedzinie kultury i dziedzictwa. | Promocja tradycji wiejskich, zabytków oraz pomników przyrody, ekspozycja walorów przyrodniczych terenu. |
| Jakie ma być rolnictwo? | Zmodernizowane, dochodowe. |
| Jakie powinny być powiązania komunikacyjne? | Więcej połączeń Kaniów – Kielce w dni świąteczne i w godzinach wieczornych. |
| Co powinno być proponowane dzieciom i młodzieży? | Nowe obiekty rekreacyjne, parki, hale sportowe, rozbudowa bazy noclegowej. |

IX. Zarządzanie

1. Wdrażanie

Stworzenie systemu zarządzania realizacją Planu Odnowy Miejscowości Kaniów ma decydujący wpływ na utrzymanie wysokiej dynamiki w całym procesie wdrażania. Stopniowe wygasanie entuzjazmu towarzyszącego procesowi tworzenia Planu wśród samorządu i mieszkańców bez odpowiedniego systemu mogłoby doprowadzić do zaniechania realizacji inwestycji uwzględnionych w opracowaniu. System aktywizacji, o którym mowa to przede wszystkim:

- doskonalenie istniejących i tworzenie nowych instrumentów realizacji,
- monitorowanie realizacji celów i projektów,
- zmiany i aktualizacja Planu.

Instrumenty realizacji

Najważniejszym narzędziem realizacji Planu jest budżet gminy. Stopniowe tworzenie budżetu zadaniowego powinno usprawnić zarządzanie środkami publicznymi oraz stworzyć czytelny obraz operacji finansowych przeprowadzanych przez Radę Gminy. Dynamika wdrażania Planu ma swoje odzwierciedlenie w kolejnych budżetach. Zadania wynikające z Planu realizowane ze środków budżetowych można stosunkowo łatwo zidentyfikować.

Kolejnym instrumentem jest tworzenie dobrego klimatu dla rozwoju przedsiębiorczości, wyzwalanie lokalnych inicjatyw gospodarczych. Usatysfakcjonuje to mieszkańców pod względem rynkowym jak i ekonomicznym oraz przysporzy budżetowi kolejnych podatników.

Ważne jest także stosowanie tak zwanego „montażu finansowego” przy dużych inwestycjach, to znaczy kumulacji środków pochodzących z różnych źródeł na realizację kolejnych zadań wynikających z planu. Stopniowe przechodzenie od konstruowania budżetu według dotychczasowych reguł do tworzenia budżetu zadaniowego.

W końcu istotne jest stworzenie odpowiedniego systemu marketingu miejscowości i gminy jako całości, (osiągnięcia samorządu, lokalnych przedsiębiorców, organizacji społecznych, mieszkańców i zasobów). Ułatwi to prowadzenie promocji wewnętrznej – skierowanej do mieszkańców gminy oraz promocji zewnętrznej.

2. Monitorowanie

Monitoring wspomaga proces zarządzania i dostarcza informacji o postępie realizacji i efektywności wdrażania zadań wynikających z Planu – począwszy od pojedynczego projektu, poprzez cel i priorytet, a skończywszy na osiągniętych efektach. W zależności od charakteru dostarczanych danych, monitoring dzielimy na rzeczowy i finansowy.

Monitoring rzeczowy

Monitoring rzeczowy dostarcza danych obrazujących postęp we wdrażaniu Planu oraz umożliwiających ocenę jego wykonania w odniesieniu do celów w Planie. Dane skwantyfikowane, obrazujące postęp we wdrażaniu oraz rezultaty tych działań zostały podzielone na trzy kategorie:

Wskaźniki produktu

Odnoszą się one do rzeczowych efektów działalności. Liczone są w jednostkach materialnych, np. długość nowo budowanych dróg, liczba budynków poddanych renowacji, ilość firm, które otrzymały pomoc, itp.

Wskaźniki rezultatu

Odpowiadają one bezpośrednim i natychmiastowym efektem wynikającym z wdrożenia Planu. Takie mierniki mogą przybierać formę wskaźników materialnych (skrócenie czasu podróży, liczba mieszkańców objętych selektywną zbiórką odpadów, liczba wypadków drogowych, itp.) lub finansowych (zwiększenie sprzedaży eksportowej firm objętych danym działaniem, zmniejszenie nakładów na bieżące remonty obiektów zabytkowych itp.).

Wskaźniki oddziaływania

Obrazują one konsekwencje Planu wykraczające poza natychmiastowe efekty dla bezpośrednich beneficjentów. Oddziaływanie może odnosić się do efektów związanych bezpośrednio z podjętym działaniem, chociaż pojawiających się po pewnym czasie (oddziaływanie bezpośrednio), jak i do efektów długookresowych, oddziałujących na szerszą populację i pośrednio tylko wynikających ze zrealizowanego działania (oddziaływanie pośrednie). Przykładowe wskaźniki oddziaływania to liczba innowacji wprowadzonych przez wsparte firmy czy instytucje w czasie 18 miesięcy po zakończeniu projektu (oddziaływanie bezpośrednio), czy wskaźnik zatrudnienia 24 miesiące od zakończenia realizacji projektu (oddziaływanie pośrednie).

Monitoring finansowy

Monitoring finansowy dostarcza danych dotyczących finansowych aspektów realizacji Planu, będących podstawą do oceny sprawności wydatkowania przeznaczonych na niego środków. Wójt Gminy prowadzi ciągły monitoring finansowy podjętych zadań, sporządza raporty, które prezentuje Radzie Gminy podczas kolejnych planowych Sesji Rady (wydatki poniesione w okresie objętym raportem, wydatki poniesione od początku realizacji zadania, stopień realizacji zadania w %).

Sposoby oceny planu odnowy

Ocena Planu prowadzona będzie na podstawie składanych raportów z prowadzonego, monitoringu rzeczowego i finansowego, opisu rozbieżności, jeśli takie powstaną pomiędzy planem a wdrożeniem zadania oraz analizą przyczyn i skutków rozbieżności. Dodatkowo raporty zawierać będą informacje nt. postępu realizacji planu finansowego w okresie sprawozdawczym oraz prognozę w tym zakresie na rok następny. Miernikami w prowadzonej ocenie będą wskaźniki np. nakład finansowy na 1 km drogi. Ocena dokonana będzie w sprawozdaniu rocznym, które Wójt Gminy składa Radzie Gminy podczas sesji, na której udzielane jest absolutorium za działania w roku poprzednim. Ocena szczegółowa zadań Wynikających z Planu nastąpi po zakończeniu i rozliczeniu inwestycji.

O Planie Odnowy Miejscowości Kaniów, jak również o rozpoczynanych zadaniach, ich przebiegu i zakończeniu wszyscy mieszkańcy będą szczegółowo informowani. Informacje będą upowszechniane za pośrednictwem prasy regionalnej i lokalnej oraz zwyczajowo na tablicy ogłoszeń i stronie internetowej Urzędu Gminy oraz bezpośrednio przez władze gminy na różnego typu zebraniach.

X. Spis ilustracji, wykresów fotografii i tabel

| | |
|---|----|
| 1. Ilustracja: Mapa drogowa okolic miejscowości z zaznaczeniem msc. Kaniów ... | 4 |
| 2. Ilustracja 3: Mapa administracyjna Gminy Zagnańsk | 4 |
| 3. Tabela: Liczba ludności w msc. Kaniów wg wieku i płci w roku 2009 | 7 |
| 4. Wykres: Ludność msc. Kaniów w roku 2009 wg wieku i płci | 8 |
| 5. Tabela: Ludność msc. Kaniów w roku 2009 w ujęciu produkcyjnym | 9 |
| 6. Wykres: Ludność w msc. Kaniów w roku 2009 w ujęciu produkcyjnym | 9 |
| 7. Tabela: Ruch naturalny w msc. Kaniów | 10 |
| 8. Tabela: Migracje wewnętrzne w msc. Kaniów | 10 |
| 9. Tabela: Sieć drogowa w msc. Kaniów | 10 |
| 10. Tabela: Analiza zasobów miejscowości | 13 |
| 11. Analiza SWOT | 14 |
| 12. Plan inwestycji | 17 |
| 13. Jaka jest miejscowość Kaniów | 17 |
| 14. Wizja rozwoju msc. Kaniów | 18 |

XI. Źródła

1. Plan Rozwoju Lokalnego Gminy Zagnańsk na lata 2004 – 2013.
2. Informacje z Urzędu Gminy Zagnańsk i z ankiet informacyjnych przeprowadzonych wśród mieszkańców miejscowości.